

(Allegato 6°)

PARTE SESTA
PROCEDURE OPERATIVE
DI INTERVENTO



6 PROCEDURE OPERATIVE DI INTERVENTO

Il quadro generale dei rischi.

Nel territorio comunale di **FONDI** si sono individuate le seguenti tipologie di rischio:

Rischi Naturali:

- Rischio meteorologico (associato a probabilità di temporali forti, vento, disagio, fisiologico);
- Rischio idrogeologico (associato ad intensità e quantità di pioggia);
- Rischio nivologico (associato a neve/ghiaccio);
- Rischio sismico;

Rischi Antropici:

- Rischio incendi boschivi.

Oltre che per la loro origine, è possibile suddividere i rischi in funzione della prevedibilità o non prevedibilità del fenomeno che genera il rischio stesso; le tipologie di rischio di cui sopra quindi, possono essere ripartite nel modo seguente:

Rischi prevedibili: Rischio meteorologico;
Rischio idrogeologico;
Rischio nivologico;

Rischi NON prevedibili:
Rischio sismico;
Rischio incendi boschivi.



6.1 I RISCHI PREVEDIBILI

Il Centro Funzionale Regionale della Regione Lazio (CFRRL) è la struttura tecnica della Protezione Civile regionale che provvede alle funzioni di previsione e monitoraggio, in raccordo funzionale con il Settore regionale competente in materia, al fine di fornire un servizio continuativo di supporto alle decisioni delle Autorità competenti per le allerte e per la gestione dell'emergenza.

Il raggiungimento di un livello di rischio non nullo, associato a definiti scenari di rischio, determina l'emissione di opportuna messaggistica da parte del CFR ed è alla base del sistema di allertamento della Protezione Civile della Regione Lazio (PC-RL).

Per il rischio meteorologico indotto da temporali, vento, disagio fisiologico, NON è prevista procedura di allertamento ma si instaurano dei livelli di vigilanza differenziati e crescenti (Nullo, Attenzione, Avviso).

Per il rischio idrogeologico e per il rischio nivologico è invece prevista una procedura di allertamento; in tal caso la PC-RL adotta formalmente gli Avvisi emessi dal CFR-RL, integrandoli, per quanto attiene la parte geologica ed emanando propria messaggistica di allerta (messaggi di Allerta 1 e di Allerta 2).

Le informazioni provenienti da tali strumenti sono condivise e rese disponibili dal sito:

http://www.regione.lazio.it/rl_protezione_civile/

Ai fini delle attività di previsione e prevenzione, il CFR-RL ha suddiviso i bacini idrografici di propria competenza in ambiti territoriali significativamente omogenei per l'atteso manifestarsi nel tempo reale della tipologia e della severità degli eventi meteoroidrologici intensi e dei relativi effetti. Tali ambiti territoriali sono denominati Zone di allerta (Direttiva del Presidente del Consiglio dei Ministri 27 febbraio 2004) e sono consultabili sul sito:

http://www.idrografico.roma.it/std_page.aspx?Page=zone_allerta_cf

Il Comune di **FONDI** ricade nella ZONA DI ALLERTA F - BACINI COSTIERI SUD

6.1.1 Rischio Meteorologico

Il Rischio meteorologico relativo al comune di **FONDI** può prevedere i seguenti scenari di evento e criticità:

- Criticità idraulica;
- Criticità idrogeologica per forti temporali;
- Vento;
- Criticità neve e ghiaccio;



6.1.2 EVENTO IDROGEOLOGICO E/O IDRAULICO

Ai fini delle attività del Sistema di allertamento si definiscono:

CRITICITÀ IDRAULICA:

Rischio derivante da piene e alluvioni che interessano i corsi d'acqua del reticolo maggiore, per i quali è possibile effettuare una previsione dell'evoluzione degli eventi sulla base del monitoraggio strumentale dei livelli idrici.

Nelle comunicazioni, la valutazione del rischio si può sintetizzare in "ALLERTA IDRAULICA GIALLA – ARANCIONE – ROSSA".

CRITICITÀ IDROGEOLOGICA:

Rischio derivante da fenomeni puntuali quali frane, ruscellamenti in area urbana, piene e alluvioni che interessano i corsi d'acqua minori per i quali non è possibile effettuare una previsione dell'evoluzione degli eventi sulla base del monitoraggio strumentale dei livelli idrici.

Nelle comunicazioni, la valutazione del rischio si può sintetizzare in "ALLERTA IDROGEOLOGICA **GIALLA** - **ARANCIONE** - **ROSSA**".

CRITICITÀ IDROGEOLOGICA PER TEMPORALI:

Rischio derivante da fenomeni meteorologici caratterizzati da elevata incertezza previsionale in termini di localizzazione, tempistica e intensità. L'allerta viene emessa in funzione della probabilità di accadimento del fenomeno, della presenza di una forzante meteorologica più o meno riconoscibile e della probabile persistenza dei fenomeni.

All'incertezza della previsione si associa inoltre la difficoltà di disporre in tempo utile di dati di monitoraggio strumentali per aggiornare la previsione degli scenari d'evento.

Il massimo livello di allerta previsto per i temporali è quello arancione. Non è previsto un codice di allerta rosso specifico perché tali fenomeni, in questo caso, sono associati a condizioni meteorologiche perturbate intense e diffuse che già caratterizzano lo scenario di criticità idrogeologica rossa. Anche gli effetti e i danni prodotti sono gli stessi.

Nelle comunicazioni, la valutazione del rischio si può sintetizzare in "**ALLERTA PER TEMPORALI GIALLA** – **ARANCIONE** - **ROSSA**".



6.2

**QUADRO SINOTTICO DELLE ALLERTE E DELLE CRITICITA' METEO-
IDROGEOLOGICHE, IDRAULICHE E IDROGEOLOGICHE PER FORTI TEMPORALI**

STATO DI ATTIVAZIONE	TIPO DI EVENTO	ISTITUZIONI COINVOLTE	ATTIVITA'
ORDINARIA	IDROGEOLOGICO IDRAULICO TEMPORALI	COMUNE PROVINCIA PREFETTURA	Informazione alla popolazione Informazione istituzionale Informazione Istituzionale Informazione Istituzionale
MODERATA	IDROGEOLOGICO IDRAULICO TEMPORALI	COMUNE PROVINCIA REGIONE PREFETTURA	Inform. Popol. + Attiv. C.O.C. Adempimento Proc. Interne Valut. misure e pronto interv. Valuta attivazione CCS
ELEVATA	IDROGEOLOGICO IDRAULICO TEMPORALI	COMUNE PROVINCIA REGIONE PREFETTURA	Inform. Popol. + Attiv. C.O.C. Supporto Attiv. Volunt. + raccordo Pref. Raccordo Regione Comune

**PIANO DI EMERGENZA COMUNALE DI PROTEZIONE CIVILE
COMUNE DI FONDI (LT)**

TABELLA DELLE ALLERTE E DELLE CRITICITÀ METEO-IDROGEOLOGICHE E IDRAULICHE

Allerta	Criticità	Scenario di evento	Effetti e danni
	Assenza di fenomeni significativi prevedibili	Assenza di fenomeni significativi prevedibili, anche se non è possibile escludere a livello locale: <i>(In caso di rovesci e temporali</i> fulminazioni localizzate, grandinate e isolate raffiche di vento, allagamenti localizzati dovuti a difficoltà dei sistemi di smaltimento delle acque meteoriche e piccoli smottamenti;	Eventuali danni puntuali

**PIANO DI EMERGENZA COMUNALE DI PROTEZIONE CIVILE
COMUNE DI FONDI (LT)**

GIALLA	ORDINARIA	IDROGEOLOGICA	<p>Si possono verificare fenomeni localizzati di:</p> <ul style="list-style-type: none"> • Erosione, frane superficiali e colate rapide di detriti o di fango in bacini di dimensioni limitate; • Ruscellamenti superficiali con possibili fenomeni di trasporto di materiale; • Innalzamento dei livelli idrometrici dei corsi d'acqua a minori, con inondazioni delle aree limitrofe, anche per effetto di criticità locali (<i>tombature, rest ringimenti, occlusioni delle luci dei ponti, ecc</i>); • Scorrimento superficiale delle acque nelle strade e possibili fenomeni di rigurgito dei sistemi di smaltimento delle acque piovane con tracimazione e coinvolgimento delle aree urbane depresse. <p>Caduta massi.</p> <p>Anche in assenza di precipitazioni, si possono verificare reoccasionalmente fenomeni franosi anche rapidi legati a condizioni idrogeologiche particolarmente fragili, per effetto della saturazione dei suoli.</p>	<p>Occasionale pericolo per la sicurezza delle persone con possibile perdita di vite umane per cause incidentali.</p> <p>Effetti localizzati:</p> <ul style="list-style-type: none"> • Allagamenti di locali interrati e di quelli posti a pian terreno • lungo vie potenzialmente interessate da deflussi idrici; • Danni a infrastrutture, edifici e attività agricole, cantieri, insediamenti civili e industriali interessati da frane, colate rapide dallo scorrimento superficiale delle acque; • Temporanee interruzioni della rete stradale e/o ferroviaria in prossimità di impluvi, canali, zone depresse (sottopassi, tunnel, avvallamenti stradali, ecc.) e a valle di porzioni di versante interessate da fenomeni franosi; • Limitati danni alle opere idrauliche e di difesa delle sponde, alle attività agricole, ai cantieri, agli insediamenti civili e industriali in alveo. • Ulteriori effetti in caso di fenomeni temporaleschi: • Danni alle coperture e alle strutture provvisorie con trasporto di materiali a causa di forti raffiche di vento; • Rottura di rami, caduta di alberi • abbattimento

**PIANO DI EMERGENZA COMUNALE DI PROTEZIONE CIVILE
COMUNE DI FONDI (LT)**

	IDROGEOLOGICO PER	<p>Lo scenario è caratterizzato da elevata incertezza previsionale.</p> <p>Si può verificare quanto previsto per lo scenario idrogeologico, ma con fenomeni caratterizzati da una maggiore intensità puntuale e rapidità di evoluzione, in conseguenza di temporali forti.</p> <p>Si possono verificare ulteriori effetti dovuti a possibili fulminazioni, grandinate, forti raffiche di vento.</p>	<p>di pali, segnaletica e impalcature con conseguenti effetti sulla viabilità e sulle reti aeree di comunicazione e di distribuzione di servizi (in particolare telefonia, elettricità);</p> <ul style="list-style-type: none"> • danni alle colture agricole, alle coperture di edifici e agli automezzi a causa di grandinate; • innesco di incendi e lesioni da fulminazione.
	IDRAULICA	<p>Si possono verificare fenomeni localizzati di:</p> <ul style="list-style-type: none"> • incremento dei livelli dei corsi d'acqua maggiori, generalmente contenuti all'interno dell'alveo. <p>Anche in assenza di precipitazioni, il transito dei deflussi nei corsi d'acqua maggiori può determinare criticità.</p>	

ARANCIONE	MODERATA	IDROGEOLOGICA	<p>Si possono verificare fenomeni diffusi di:</p> <ul style="list-style-type: none"> • Instabilità di versante, localmente anche profonda, in contesti geologici particolarmente critici; Frane superficiali e colate rapide di detriti o di fango; significativi ruscellamenti superficiali, anche con trasporto di materiale, possibili voragini per fenomeni di erosione; innalzamento dei livelli idrometrici dei corsi d'acqua minori, con fenomeni di inondazione delle aree limitrofe, anche per effetto di criticità locali (<i>tombature, restringimenti, occlusioni delle luci dei ponti, etc.</i>). <p>Caduta massi in più punti del territorio.</p> <p>Anche in assenza di precipitazioni si possono verificare significativi fenomeni franosi anche rapidi legati a condizioni idrogeologiche fragili, per effetto della saturazione dei suoli.</p>	<p>Pericolo per la sicurezza delle persone con possibili perdite di vite umane.</p> <p>Effetti diffusi: Allagamenti di locali interrati e di quelli posti a pian terreno lungo vie potenzialmente interessate da deflussi idrici; - Danni e allagamenti a singoli edifici o centri abitati, infrastrutture, edifici e attività agricole, cantieri, insediamenti civili e industriali interessati da frane o da colate rapide; - Interruzioni della rete stradale e/o ferroviaria in prossimità di impluvi e a valle di frane e colate di detriti o in zone depresse e in prossimità del reticolo idrografico; Danni alle opere di contenimento, regimazione e attraversamento dei corsi d'acqua; Danni a infrastrutture, attività agricole, cantieri, insediamenti civili e industriali situati in aree inondabili.</p> <p>Ulteriori effetti in caso di fenomeni temporaleschi: Danni alle coperture e alle strutture provvisorie con trasporto di materiali a causa di forti raffiche di vento;</p>
------------------	-----------------	----------------------	---	---

**PIANO DI EMERGENZA COMUNALE DI PROTEZIONE CIVILE
COMUNE DI FONDI (LT)**

	IDROGEOLOGICA PER TEMPORALI	<p>Lo scenario è caratterizzato da elevata in certezza previsionale.</p> <p>Si può verificare quanto previsto per lo scenario idrogeologico, ma con fenomeni caratterizzati da una maggiore intensità puntuale e rapidità di evoluzione, in conseguenza di temporali forti, diffusi e persistenti.</p> <p>Sono possibili effetti dovuti a possibili fulminazioni, grandinate, forti raffiche di vento.</p>	<ul style="list-style-type: none"> • Rottura di rami, caduta di alberi e abbattimento di pali, segnaletica e impalcature con conseguenti effetti sulla viabilità e sulle reti aeree di comunicazione e di distribuzione di servizi; • Danni alle colture agricole, alle coperture di edifici e agli automezzi a causa di grandinate;
	IDRAULICA	<p>Si possono verificare fenomeni diffusi di:</p> <p>Significativi innalzamenti dei livelli idrometrici dei corsi d'acqua maggiori con fenomeni di inondazione delle aree limitrofe e delle zone golenali, interessamento degli argini;</p> <p>Fenomeni di erosione delle sponde, trasporto solido e divagazione dell'alveo;</p> <p>Occlusioni, parziali o totali, delle luci dei ponti dei corsi d'acqua maggiori.</p> <p>Anche in assenza di precipitazioni, il transito dei deflussi nei corsi d'acqua maggiori può determinare criticità.</p>	<ul style="list-style-type: none"> • Innesco di incendi e • lesioni da fulminazione.




ROSSA	ELEVATA	IDROGEOLOGICA	<p>Si possono verificare fenomeni numerosi e/o estesi di:</p> <ul style="list-style-type: none"> • Instabilità di versante, anche profonda, anche di grandi dimensioni; • frane superficiali e colate rapide di detriti o di fango; • ingenti ruscellamenti superficiali con diffusi fenomeni di trasporto di materiale possibili voragini per fenomeni di erosione; • rilevanti innalzamenti dei livelli idrometrici dei corsi d'acqua minori, con estesi fenomeni di inondazione <p>occlusioni parziali o totali delle luci de ponti dei corsi d'acqua minori.</p> <p>Caduta massi in più punti del territorio.</p>	<p><u>Grave pericolo per la sicurezza delle persone con possibili perdite di vite umane.</u></p> <p>Effetti ingenti ed estesi:</p> <p>☒ danni a edifici e centri abitati, alle attività e colture agricole, ai cantieri e agli insediamenti civili e industriali, sia vicini sia distanti dai corsi d'acqua, per allagamenti o coinvolti da frane o da colate rapide;</p> <p>☒ danni o distruzione di infrastrutture ferroviarie e stradali, di argini, ponti e altre opere idrauliche;</p> <p>- danni a beni e servizi;</p> <p>Danni alle coperture e alle strutture provvisorie con trasporto di materiali a causa di forti raffiche di vento;</p> <p>☒ rottura di rami, caduta di alberi e abbattimento di pali, segnaletica e impalcature con conseguenti effetti sulla viabilità e sulle reti aeree di comunicazione e di distribuzione di servizi;</p> <p>Danni alle colture agricole, alle coperture e di edifici e agli automezzi a causa di grandinate;</p> <p>Innesco di incendi e lesioni da fulminazione.</p>
--------------	----------------	----------------------	--	---

	IDRAULICA	<p>Si possono verificare numerosi e /o estesi fenomeni, quali:</p> <p>Piene fluviali dei corsi d'acqua maggiori con estesi fenomeni di inondazione anche di aree distanti dal fiume, diffusi fenomeni di erosione delle sponde, trasporto solido e divagazione dell'alveo;</p> <p>Fenomeni di tracimazione, sifonamento o rottura degli argini, sormonto dei ponti e altre opere di attraversamento, nonché salti di meandro;</p> <p>Occlusioni, parziali o totali, delle luci dei ponti dei corsi d'acqua maggiori.</p> <p>Anche in assenza di precipitazioni, il transito dei deflussi nei corsi d'acqua maggiori può determinare criticità.</p>	<p><u>Grave pericolo per la sicurezza delle persone con possibili perdite di vite umane.</u></p>
--	------------------	--	---




6.1.1 Evento meteo, idrogeologico e idraulico: procedure operative standard

MODELLO DI INTERVENTO

LIVELLO: ATTENZIONE	Evento meteo idrogeologico, idraulico, idrogeologico per forti temporali
<p>☐ Avviso di criticità idrogeologica e idraulica regionale anche per forti temporali emesso dal CFR e consultabile sul sito Internet della Regione, con criticità moderata sulla/e Zona/e di Allerta di appartenenza del Comune. Conseguente emissione dell'Allertamento del sistema di Protezione Civile Regionale emesso dalla Sala Operativa Regionale che stabilisce la fase di Attenzione sulla/e Zona/e di Allerta di interesse Evento in atto con caratteristiche di ordinaria criticità;</p> <p>Al superamento delle soglie riferite al sistema di allertamento locale tale da far scattare l'Attenzione</p> <p>All'aggravarsi della situazione nei punti critici monitorati a vista dai presidi territoriali</p>	

<p>SINDACO DE MEO SALVATORE 3488061400 – 3279898268</p>	<p>Determina il passaggio allo stato di attivazione SA1</p> <p>Attiva:</p> <p align="center"></p> <p>Attiva e dispone l'invio dei</p> <p align="center"></p> <p>Valuta ulteriori strutture da contattare per le necessità; Contatta i Sindaci dei Comuni limitrofi. Contatta i referenti dei Comuni con cui condivide risorse e i referenti dei comuni limitrofi vicini.</p>	<p>FUNZIONE 1 ARCH. MARTINO DI MARCO TEL.3488621670</p> <p align="center">PRESIDI TERRITORIALI (Gruppo Comunale Volontariato di Protezione Civile)</p> <p align="center"></p> <p align="center">Monitoraggio dei corsi d'acqua e canali. Monitoraggio del Territorio.</p>
--	---	---


6.1.1 Evento meteo, idrogeologico e idraulico

<p>FUNZIONE 1 ARCH. MARTINO DI MARCO TEL.3488621670</p>	<p>Stabilisce e mantiene contatti con</p> <p align="center"></p>	<ul style="list-style-type: none"> • Sindaci dei Comuni limitrofi • Prefettura • Regione • Provincia • Strutture Operative
	<p>Stabilisce e mantiene contatti con</p> <p align="center"></p>	<p><u>GESTORI SERVIZI ESSENZIALI</u></p> <ul style="list-style-type: none"> • Acqua • Energia • Rifiuti • Telefoniche • Gas
	<p>Mantiene i contatti e acquisisce e maggiori informazioni con le strutture locali di</p> <p align="center"></p>	<p><u>STRUTTURE OPERATIVE LOCALI</u></p> <ul style="list-style-type: none"> - POLIZIA MUNICIPALE - VIGILI DEL FUOCO - CARABINIERI
	<p>Su:</p> <ul style="list-style-type: none"> • Stato di invasi e traverse • Stato della viabilità nell'area interessata dall'evento • Stato dei servizi nell'area interessata dall'evento • Misure di interdizione dell'area interessata dall'evento • Interventi necessari <p>Riceve e valuta eventuali informative emesse dal CFR e disseminate dalla S.O di PCR riguardo il superamento di soglie idrometriche o altri eventi significativi</p> <p>Consulta le tavole e la cartografia.</p>	<p>GRUPPO COMUNALE DI VOLONTARIATO</p>

<p>FUNZIONE 1 ARCH. MARTINO DI MARCO TEL.3488621670</p>	<p>Verifica la presenza di eventuali manifestazioni che comportino concentrazione straordinaria di popolazione nelle 48 ore successive e ne dà comunicazione al sindaco.</p> <p>Nello specifico:</p> <ul style="list-style-type: none">• Mercatini ambulanti• Feste di piazza• Manifestazioni sportive <p>Contatta i responsabili delle funzioni di supporto, anche se non ancora istituito il COC, per verificarne l'effettiva disponibilità e prevedere eventuali sostituzioni se necessario.</p> <p>Aggiorna il censimento della popolazione presente nelle aree a rischio.</p> <p>Individua la dislocazione della popolazione con ridotta autonomia (anziani, disabili, bambini)</p>	
--	---	--


**PIANO DI EMERGENZA COMUNALE DI PROTEZIONE CIVILE
COMUNE DI FONDI (LT)**

LIVELLO: PREALLARME	Evento meteo idrogeologico, idraulico, idrogeologico per forti temporali
<p>Avviso di criticità idrogeologica e idraulica regionale anche per forti temporali emesso dal CFR e consultabile sul sito Internet della Regione, con criticità moderata sulla/e Zona/e di Allerta di appartenenza del Comune. Conseguente emissione dell'Allertamento del sistema di Protezione Civile Regionale emesso dalla Sala Operativa Regionale che stabilisce la fase di Attenzione sulla/e Zona/e di Allerta di interesse Evento in atto con caratteristiche di <u>elevata</u> criticità;</p> <ul style="list-style-type: none"> - Al superamento delle soglie riferite al sistema di allertamento locale tale da far scattare il preallarme; - All'aggravarsi della situazione nei punti critici monitorati a vista dai presidi territoriali; 	

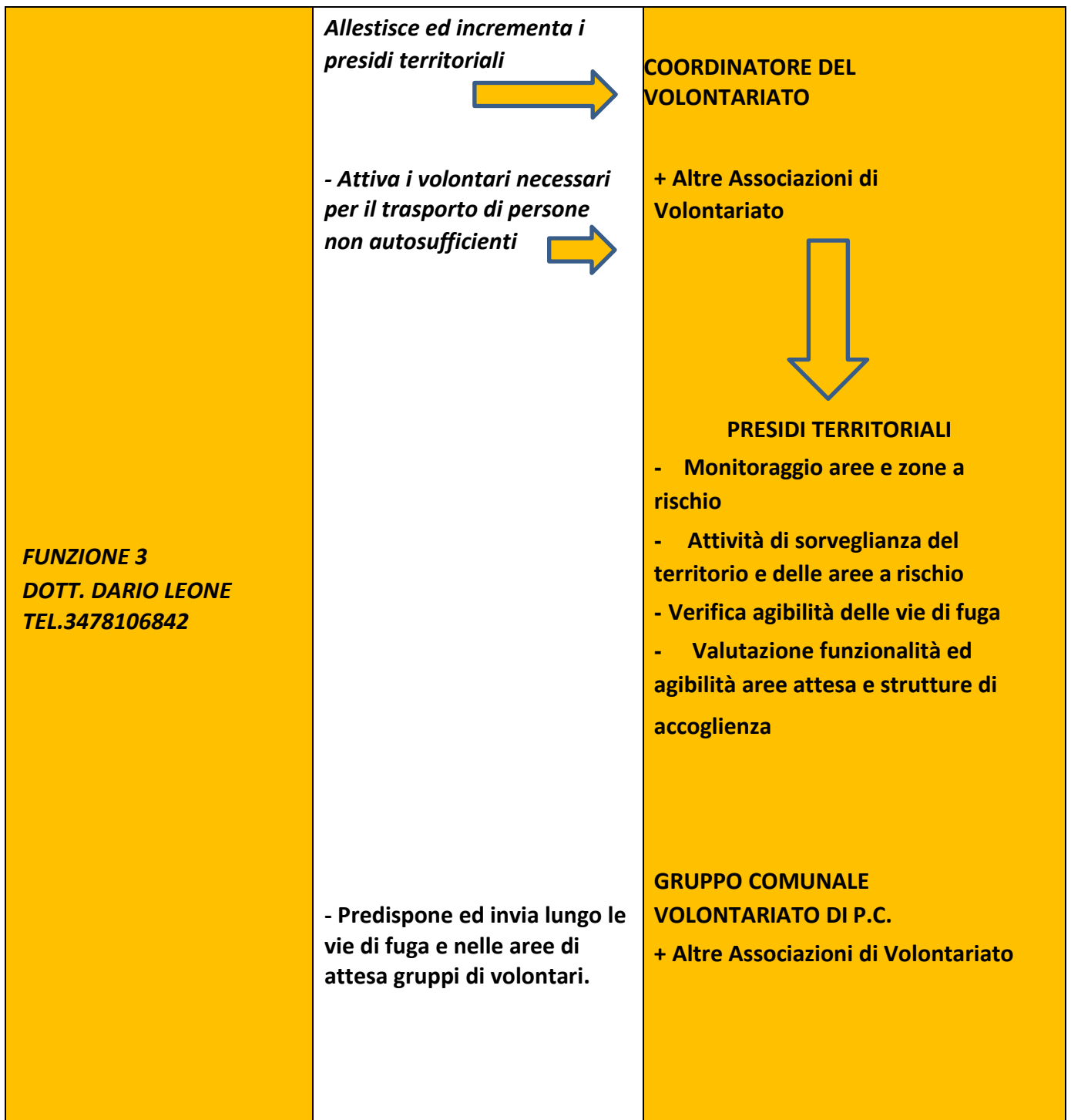
<p>SINDACO DE MEO SALVATORE 3488061400 – 3279898268</p>	<p>Determina il passaggio allo stato di attivazione SA2 Contatta i Sindaci dei Comuni Limitrofi Contatta i referenti dei Comuni con cui condivide risorse e i referenti dei comuni limitrofi vicini</p>	<p align="center"><u>FUNZIONI DI SUPPORTO</u></p> <ol style="list-style-type: none"> 1. Tecnica e di Pianificazione 2. Sanità, Assistenza Sociale e Veterinaria 3. Volontariato 4. Materiali e Mezzi 5. Servizi Essenziali 6. Censimento danni a persone e cose 7. Strutture operative locali, viabilità 8. Telecomunicazioni 9. Assistenza alla popolazione
	<p>Attiva le funzioni di supporto</p> <p align="center"></p> <p>Se necessario, emana ordinanze per interventi di somma urgenza e/o evacuazione</p>	



PIANO DI EMERGENZA COMUNALE DI PROTEZIONE CIVILE
COMUNE DI FONDI (LT)

FUNZIONE 1 ARCH. MARTINO DI MARCO TEL.3488621670	<p>- Mantiene i contatti con </p> <p>-Mantiene i contatti con i responsabili dell'intervento tecnico urgente.</p> <p>- Contatta ed attiva telefonicamente in turnazione Il personale della Sala Operativa (se esistente) fuori servizio.</p>	<ul style="list-style-type: none">• Sindaci dei Comuni limitrofi o appartenenti al COI• Strutture Operative locali• Prefettura UTG• Provincia• Regione
	<p>-VERIFICA COSTANTEMENTE LA DISLOCAZIONE DEI PRESIDI TERRITORIALI</p>	<p>- STRUTTURE OPERATIVE LOCALI GRUPPO COMUNALE VOLONTARIATO DI P.C.</p>

<p>FUNZIONE 2 D.SSA GIUSEPPINA ANNA VALERIO TEL.3480514805</p>	<p><i>- Mantiene i contatti con le strutture sanitarie locali;</i> <i>- Individua le strutture sanitarie a rischio con presenza di pazienti gravi;</i> <i>- Verifica la disponibilità delle strutture indicate ad accogliere i pazienti in trasferimento</i> <i>- Individua tramite la ASL le abitazioni a rischio dove sono presenti persone autosufficienti oppure consulta il censimento comunale delle persone con diverse disabilità</i></p> <p>Attiva i volontari necessari per il trasporto di persone non autosufficienti</p> <p>→</p> <p><i>- Predisporre ed invia uomini e mezzi necessari alla messa in sicurezza del patrimonio zootecnico delle aree a rischio.</i></p> <p><i>Predisporre ed invia uomini e mezzi necessari alla messa in sicurezza del patrimonio zootecnico delle aree a rischio.</i></p> <p>→</p>	<p>GRUPPO COMUNALE VOLONTARIATO DI P.C. COORDINATORE DEL VOLONTARIATO + Altre Associazioni di</p> <p>Volontariato</p> <p>GRUPPO COMUNALE VOLONTARIATO DI P.C. + Altre Associazioni di Volontariato</p>
---	---	---

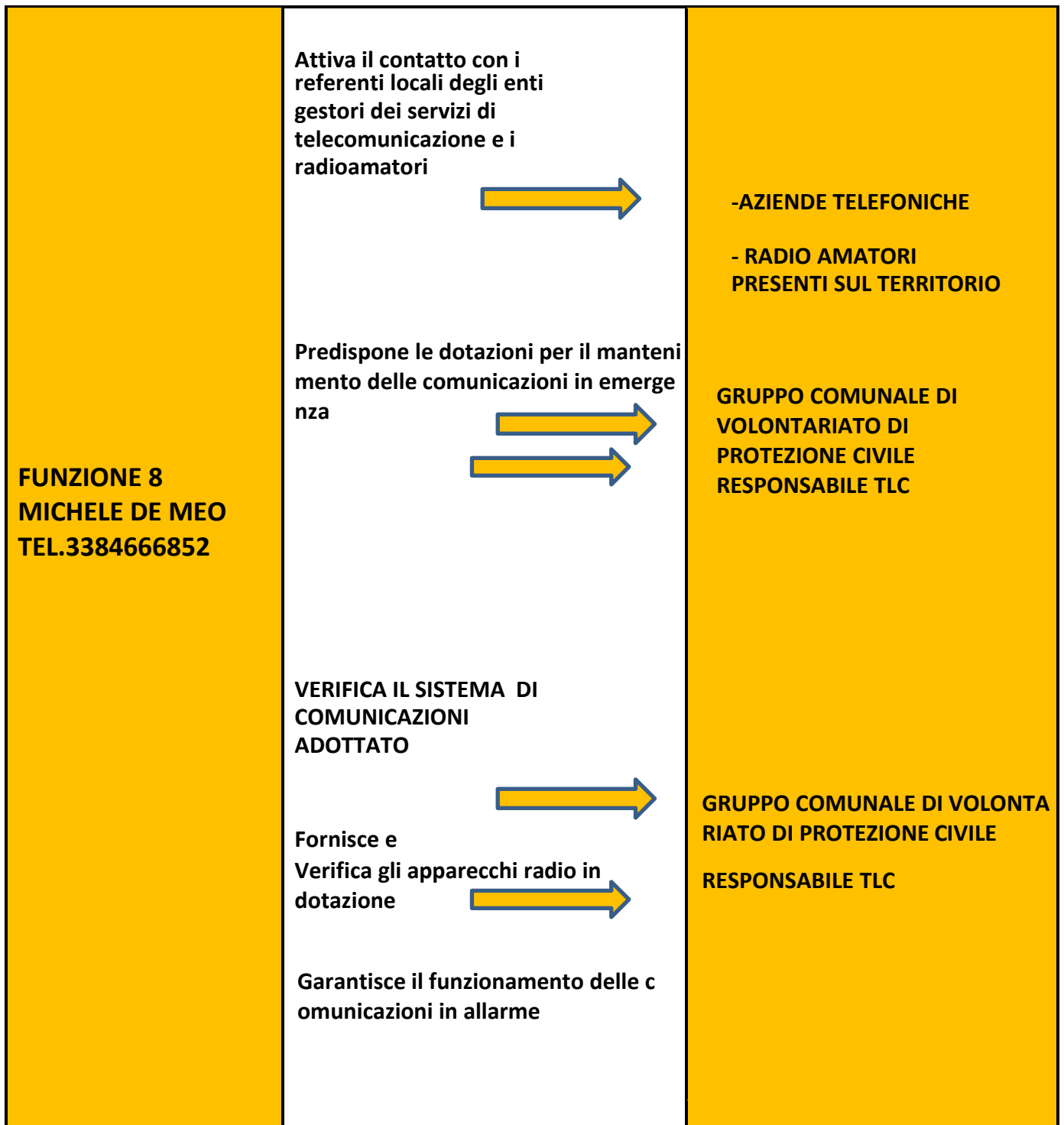


<p>FUNZIONE 4 MASSIMO SIMONELLI TEL.3480061970</p>	<ul style="list-style-type: none">- Verifica le esigenze e le disponibilità di materiali e mezzi necessari alla assistenza della popolazione- Verifica l'effettiva disponibilità delle aree di emergenza, in particolare le aree di accoglienza della popolazione <p>Predisporre ed effettuare il posizionamento di uomini e mezzi presso i nodi di deflusso per vigilare sul eventuale corretto deflusso del traffico.</p> <p>Predisporre ed effettuare il posizionamento di uomini e mezzi per il trasporto della popolazione nelle aree di accoglienza</p> <ul style="list-style-type: none">- Predisporre le squadre per la vigilanza degli edifici con probabilità di evacuazione.- Mantiene i contatti con le imprese convenzionate per l'intervento in emergenza	<p>OPERAI COMUNALI</p> <p>GRUPPO COMUNALE VOLONTARIATO DI P.C. COORDINATORE DEL VOLONTARIATO + Altre Associazioni di Volontariato</p> <p>GRUPPO COMUNALE VOLONTARIATO DI P.C. + Altre Associazioni di Volontariato</p>
---	---	---

<p>FUNZIONE 5 ING. GIANFRANCO MARIORENI TEL.3480800340</p>	<p>- Mantiene i contatti con i rappresentanti degli enti e delle società erogatrici di servizi essenziali</p> <p>- Invia sul territorio i tecnici per verificare la funzionalità e la messa in sicurezza delle reti dei servizi comunali.</p>	<p>- Verifica della erogazione dei servizi</p> <p>- Verifica di eventuali danni o interruzioni</p> <p>- Ripristino della funzionalità nella erogazione dei servizi</p>
---	---	---

<p>FUNZIONE 6 GEOM. FAUSTO MAGGIACOMO TEL.3488621676</p>	<ul style="list-style-type: none">- Effettua il censimento della popolazione presente in strutture sanitarie a rischio- Effettua il censimento della popolazione presente nell'aree abitative e produttive a rischio- Predisporre le attivazioni necessarie alle verifiche dei danni che potranno essere determinanti dall'evento	<ul style="list-style-type: none">- ATTIVAZIONE UFFICIO DEMOGRAFICO COMUNALE - ATTIVAZIONE SQUADRE DI TECNICI PER LA VERIFICA DEI DANNI
--	---	--

FUNZIONE 7 DOTT. GIUSEPPE ACQUARO TEL.3468856435	<p>- Verifica la percorribilità delle infrastrutture viarie</p> <p>→</p>	<p>- POLIZIA MUNICIPALE</p>
	<p>- Dispone l'eventuale chiusura di infrastrutture viarie e individua percorsi alternativi</p> <p>→</p>	<p>- POLIZIA MUNICIPALE - CARABINIERI</p>
	<p>Assicura il controllo del traffico da e per le zone interessate dagli eventi previsti o già in atto</p> <p>→</p>	<p>- POLIZIA MUNICIPALE</p> <p>Con il supporto e collaborazione del GRUPPO COMUNALE VOLONTARIATO DI PROTEZIONE CIVILE</p>
	<p>- INDIVIDUA LE VIE PREFERENZIALI PER IL SOCCORSO</p>	
	<p>- INDIVIDUA LE VIE PREFERENZIALI PER L'EVACUAZIONE</p>	



PIANO DI EMERGENZA COMUNALE DI PROTEZIONE CIVILE
COMUNE DI FONDI (LT)

<p>FUNZIONE 9 ONORATO ANTONETTI TEL.3486439205</p>	<p>-VERIFICA LA DISPONIBILITÀ DELLE STRUTTURE RICETTIVE NELLA ZONA</p> <p>- Allerta le associazioni di volontariato individuate per il trasporto, assistenza, alla popolazione presente nelle aree nelle strutture sanitarie e nelle abitazioni in cui sono presenti malati gravi</p> <p>Verifica la funzionalità dei sistemi di allarme predisposti per gli avvisi alla popolazione</p> <p>- Allerta le squadre individuate per la diramazione dei messaggi di allarme alla popolazione con eventuale indicazione degli itinerari di afflusso e deflusso</p>	<p>GRUPPO COMUNALE DI PROTEZIONE CIVILE COORDINATORE DEL VOLONTARIATO</p> <p>VOLONTARIATO DI PROTEZIONE CIVILE; - CROCE ROSSA - 118</p> <p>- GRUPPO COMUNALE DI VOLONTARIATO DI PROTEZIONE CIVILE;</p>
--	---	--



LIVELLO: AL
LARME

Evento meteo idrogeologico, idraulico


- Evento in atto con **elevata criticità idrogeologica e idraulica regionale**.
- Al superamento delle soglie riferite al sistema di allertamento locale tale da far scattare **l' allarme**

**SINDACO DE MEO
SALVATORE
3488061400 –
3279898268**

Determina il passaggio allo stato di attivazione **SA3**

**CONVOCA IL C.O.C. E
PRENDE IN CARICO LA
GESTIONE DELLE
ATTIVITA'**

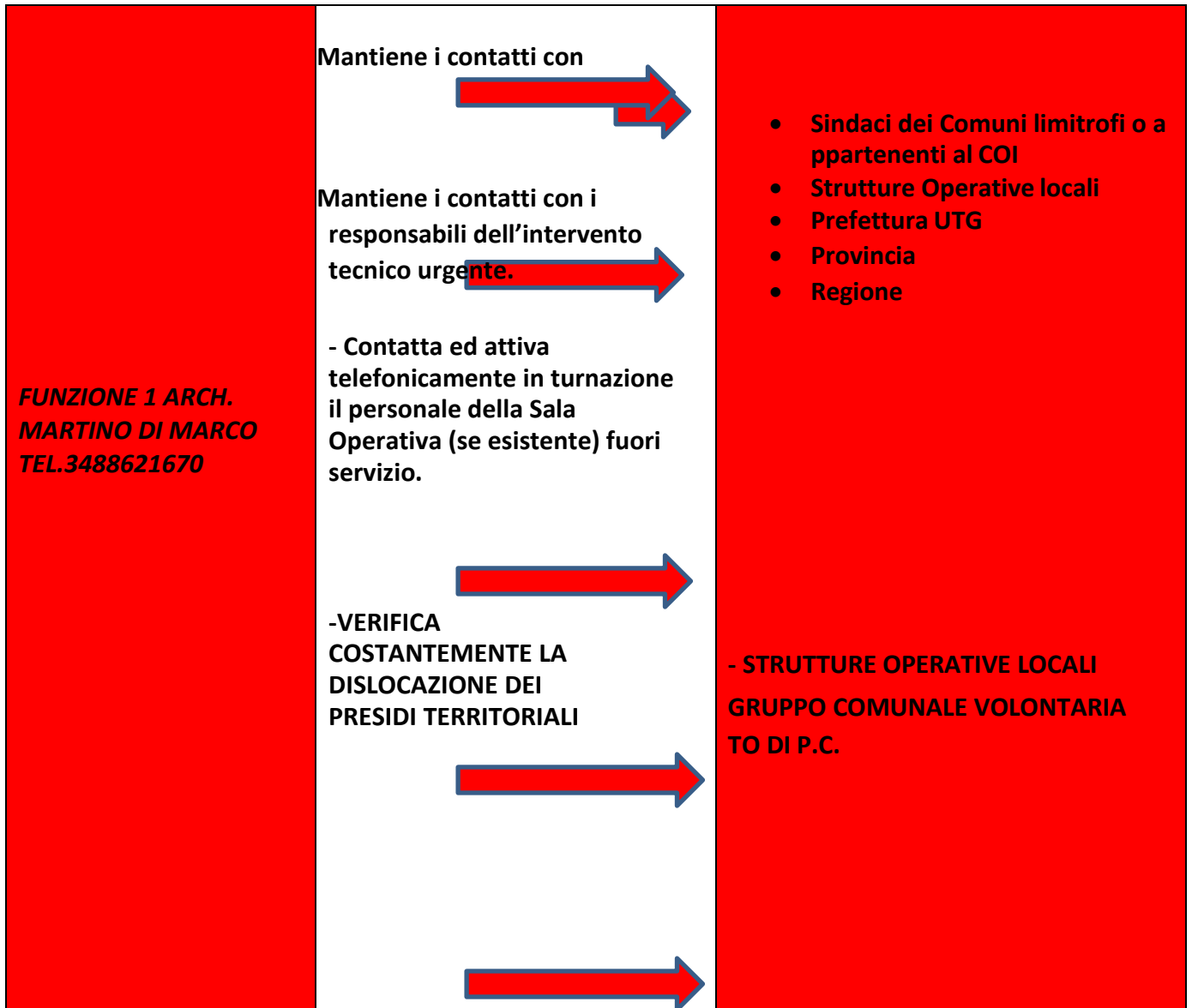
Attiva le funzioni di supporto



Se necessario, emana ordinanze per interventi di somma urgenza e/o evacuazione

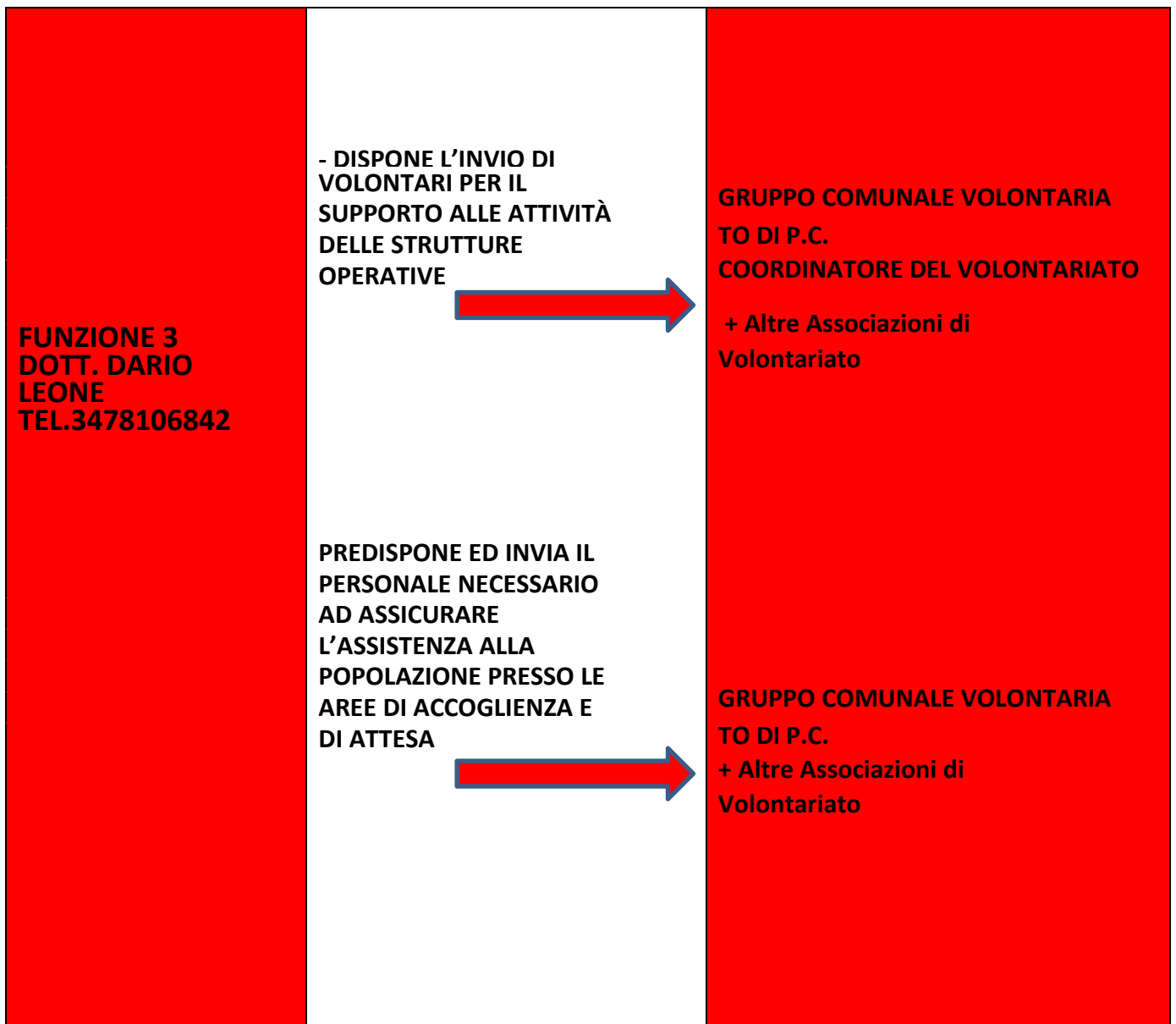
FUNZIONI DI SUPPORTO

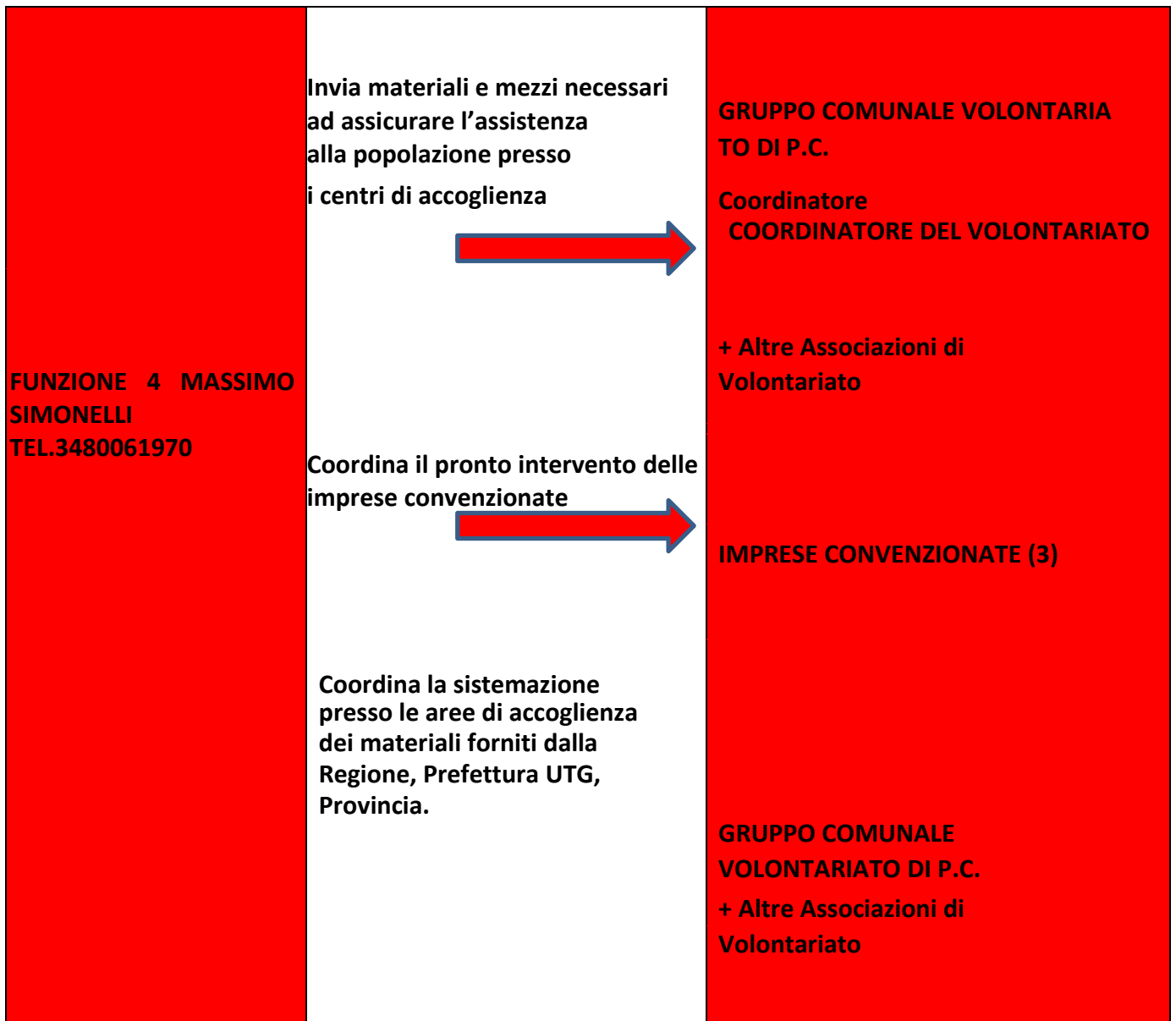
1. Tecnica e di Pianificazione
2. Sanità, Assistenza Sociale e Veterinaria
3. Volontariato
4. Materiali e Mezzi
5. Servizi Essenziali
6. Censimento danni a persone e cose
7. Strutture operative locali, viabilità
8. Telecomunicazioni
9. Assistenza alla popolazione



**PIANO DI EMERGENZA COMUNALE DI PROTEZIONE CIVILE
COMUNE DI FONDI (LT)**

<p>FUNZIONE 2 D.SSA GIUSEPPINA ANNA VALERIO TEL.3480514805</p>	<ul style="list-style-type: none">- Coordina l'attività delle diverse componenti sanitarie locali - Assicura l'assistenza sanitaria e psicologica agli evacuati - Coordina l'attività delle squadre di volontari presso le abitazioni delle persone non autosufficienti - Coordina l'assistenza sanitaria presso le aree di attesa e di accoglienza - Coordina le attività di messa in sicurezza del patrimonio zootecnico	<p>118 ASSOCIAZIONI SOCCORSO SANITARIO</p> <p>ASSOCIAZIONI DI VOLONTARIATO CONVENZIONATE</p> <p>GRUPPO COMUNALE VOLONTARIATO DI P.C. Coordinatore COORDINATORE DEL VOLONTARIATO</p> <p>GRUPPO COMUNALE VOLONTARIATO DI P.C. + Altre Associazioni di Volontariato</p> <p>VETERINARI LOCALI</p>
---	--	--

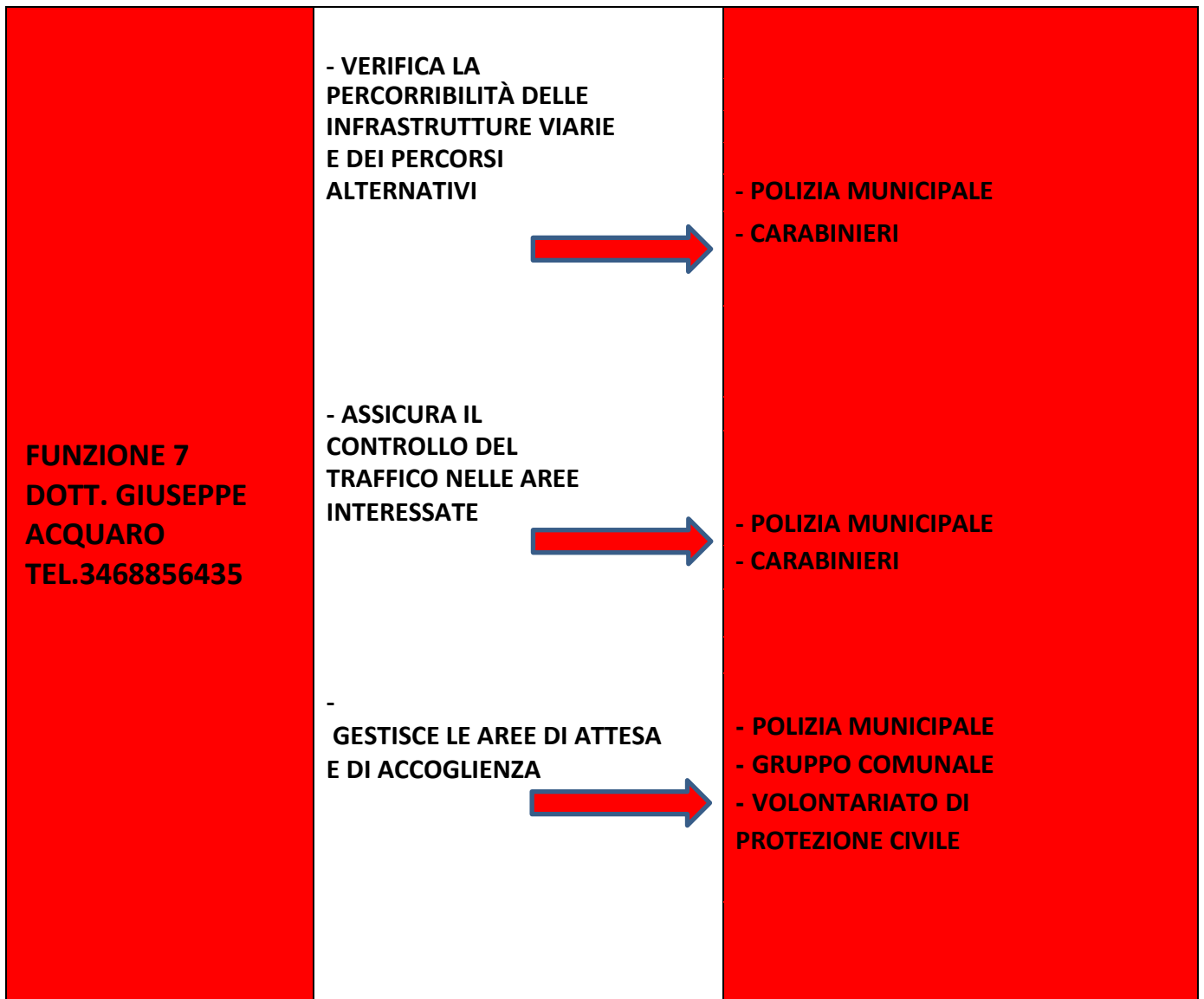


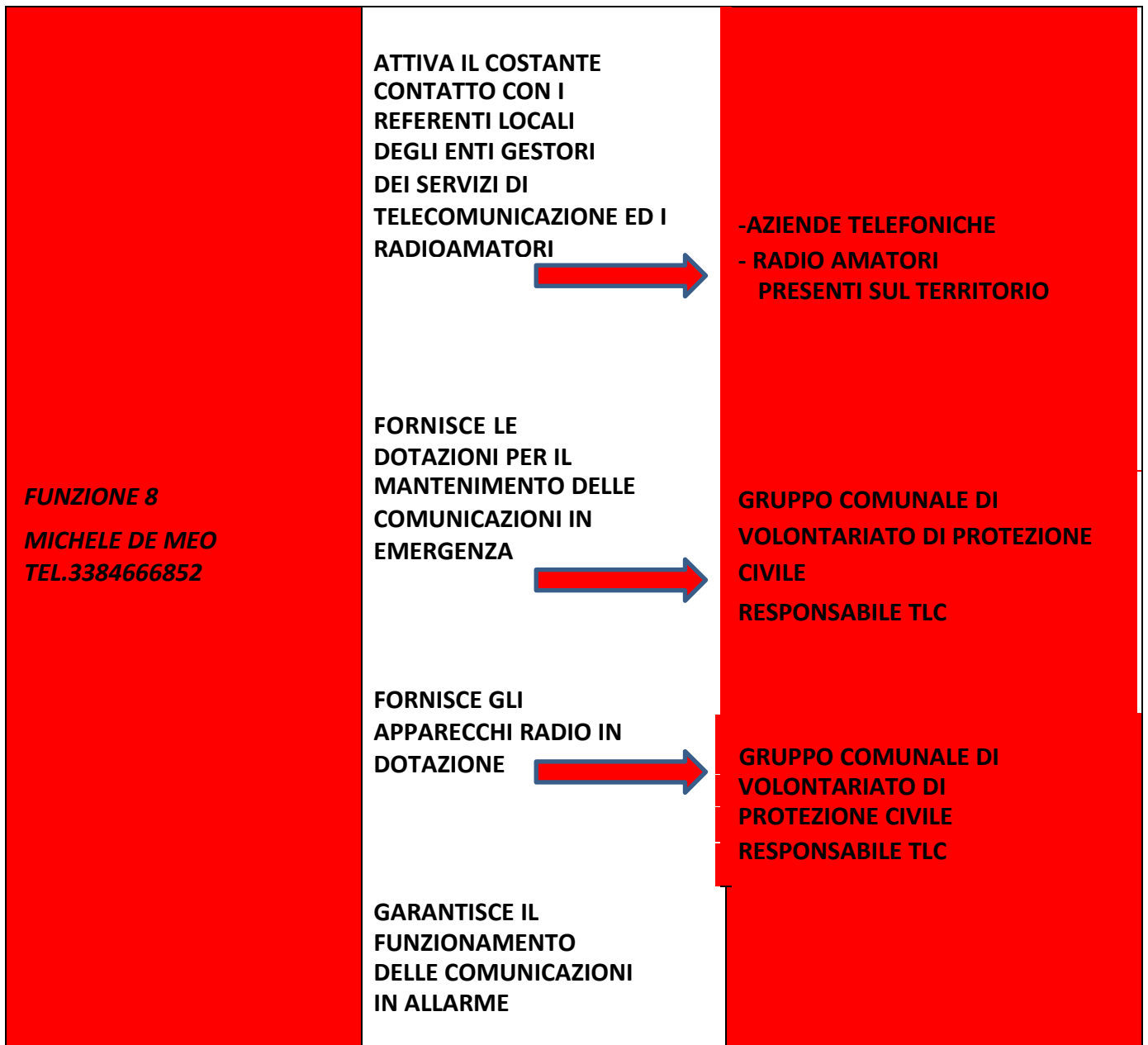


PIANO DI EMERGENZA COMUNALE DI PROTEZIONE CIVILE
COMUNE DI FONDI (LT)

<p>FUNZIONE 5 ING. GIANFRANCO MARIOREZZI TEL.3480800340</p>	<p>MANTIENE I CONTATTI CON I RAPPRESENTANTI DEGLI ENTI E DELLE SOCIETÀ EROGATRICI DI SERVIZI ESSENZIALI</p> <p>INVIA SUL TERRITORIO I TECNICI PER VERIFICARE LA FUNZIONALITÀ E LA MESSA IN SICUREZZA DELLE RETI DEI SERVIZI COMUNALI.</p>	<p>- VERIFICA DELLA EROGAZIONE DEI SERVIZI</p> <p>- VERIFICA DI EVENTUALI DANNI O INTERRUZIONI</p> <p>RIPRISTINO DELLA FUNZIONALITÀ NELLA EROGAZIONE DEI SERVIZI</p>
--	---	---








<p>FUNZIONE 9 ONORATO ANTONETTI TEL.3486439205</p>	<p>PROVVEDE AD ATTIVARE IL SISTEMA DI ALLARME</p> <p>COORDINA LE ATTIVITÀ DI EVACUAZIONE DELLA POPOLAZIONE DALLE AREE A RISCHIO</p> <p>GARANTISCE LA PRIMA ASSISTENZA E L'INFORMAZIONE NELLE AREE DI ATTESA</p> <p>GARANTISCE IL TRASPORTO DELLA POPOLAZIONE VERSO LE AREE DI ACCOGLIENZA</p> <p>GARANTISCE L'ASSISTENZA ALLA POPOLAZIONE NELLE AREE DI ATTESA E NELLE AREE DI ACCOGLIENZA</p> <p>PROVVEDE AL RICONGIUNGIMENTO DEL LE FAMIGLIE</p> <p>FORNISCE LE INFORMAZIONI CIRCA L'EVOLUZIONE DEL FENOMENO IN ATTO E LA RISPOSTA DEL SISTEMA DI PROTEZIONE CIVILE</p> <p>GARANTISCE LA DIFFUSIONE DELLE NORME DI COMPORAMENTO IN RELAZIONE ALLA SITUAZIONE IN ATTO</p>	<p>- GRUPPO COMUNALE DI VOLONTARIATO DI PROTEZIONE CIVILE COORDINATORE DEL VOLONTARIATO + Altre Associazioni Di Volontariato</p> <p>- GRUPPO COMUNALE DI VOLONTARIATO PROTEZIONE CIVILE + Altre Associazioni Di Volontariato</p>
---	--	--

6.1. 2 EVENTO GHIACCIO E NEVE

LIVELLO: SA0 PREALLERTA	Bollettino di vigilanza meteorologica giornaliero per la Regione Lazio con possibilità di formazione di ghiaccio e precipitazioni nevose attese nell'arco delle successive 48 ore
<p>☐ Avviso di formazione di ghiaccio e precipitazioni nevose nell' arco delle successive 48 ore emesso dal CFR e consultabile sul sito Internet della Regione, con criticità moderata sulla/e Zona/e di Allerta di appartenenza del Comune. Conseguente emissione dell'Allertamento del sistema di Protezione Civile Regionale emesso dalla Sala Operativa Regionale che stabilisce la fase di Attenzione sulla/e Zona/e di Allerta di interesse Evento in atto con caratteristiche di ordinaria criticità;</p> <p>Al superamento delle soglie riferite al sistema di allertamento locale tale da far scattare l'Attenzione</p> <p>All'aggravarsi della situazione nei punti critici monitorati a vista dai presidi territoriali</p>	

SINDACO DE MEO SALVATORE 3488061400 – 3279898268	<p>Determina il passaggio allo stato di attivazione SA1</p> <p>Contatta i Sindaci dei Comuni Limitrofi</p> <p>Contatta i referenti dei Comuni con cui condivide risorse e i referenti dei comuni limitrofi vicini</p> <p><u>ATTIVA LE FUNZIONI 3 e 4 DEL C.O.C.</u></p> <p>Attiva le funzioni di supporto N. 3 e N. 4</p> <p>Eventuale emissione di ordinanza sindacale per l'obbligo di transito con pneumatici da neve o con catene a bordo.</p>	<p><u>FUNZIONI DI SUPPORTO ATTIVATE</u></p> <p>3. Volontariato</p> <p>4. Materiali e Mezzi</p>
---	--	---


**PIANO DI EMERGENZA COMUNALE DI PROTEZIONE CIVILE
COMUNE DI FONDI (LT)**

FUNZIONE 3 DOTT. DARIO LEONE TEL.3478106842	- Predisporre personale per il trattamento preventivo di salatura delle strade	OPERAI COMUNALI + GRUPPO COMUNALE VOLONTARIATO DI P.C. COORDINATORE DEL VOLONTARIATO + Altre Associazioni di Volontariato
	Predisporre personale per il controllo delle alberature, nelle aree di competenza Comunale, adottando tutte le iniziative necessarie per limitare i danni alle persone e alle cose derivanti dall'accumulo di neve ed alla possibile caduta di rami o di alberi	
	- Verificare le scorte di sale da disgelo e graniglia	PRESIDI TERRITORIALI Per il controllo delle alberature. GRUPPO COMUNALE VOLONTARIATO DI P.C. + Altre Associazioni di Volontariato

<p>FUNZIONE 4 MASSIMO SIMONELLI TEL.3480061970</p>	<p>Predisporre personale, mezzi e attrezzature per il trattamento preventivo di salatura delle strade</p> <p>Individuare ditte private con mezzi sgombraneve da impiegare eventualmente nel territorio comunale</p> <p>Predisporre i mezzi per il controllo delle alberature, nelle aree di competenza comunale, adottando tutte le iniziative necessarie per limitare i danni alle persone e alle cose derivanti dall'accumulo di neve ed alla possibile caduta di rami o di alberi</p> <p>Verificare la dislocazione dei mezzi, la loro efficienza e la disponibilità di quanto necessario al loro tempestivo approntamento per l'impiego (lame, catene, ecc)</p>	<p>AUTOPARCO COMUNALE</p> <p>+</p> <p>GRUPPO COMUNALE VOLONTARIATO DI P.C.</p> <p>COORDINATORE DEL VOLONTARIATO</p> <p>GRUPPO COMUNALE VOLONTARIATO DI P.C.</p> <p>+ Altre Associazioni di Volontariato</p>
--	---	---

**PIANO DI EMERGENZA COMUNALE DI PROTEZIONE CIVILE
COMUNE DI FONDI (LT)**

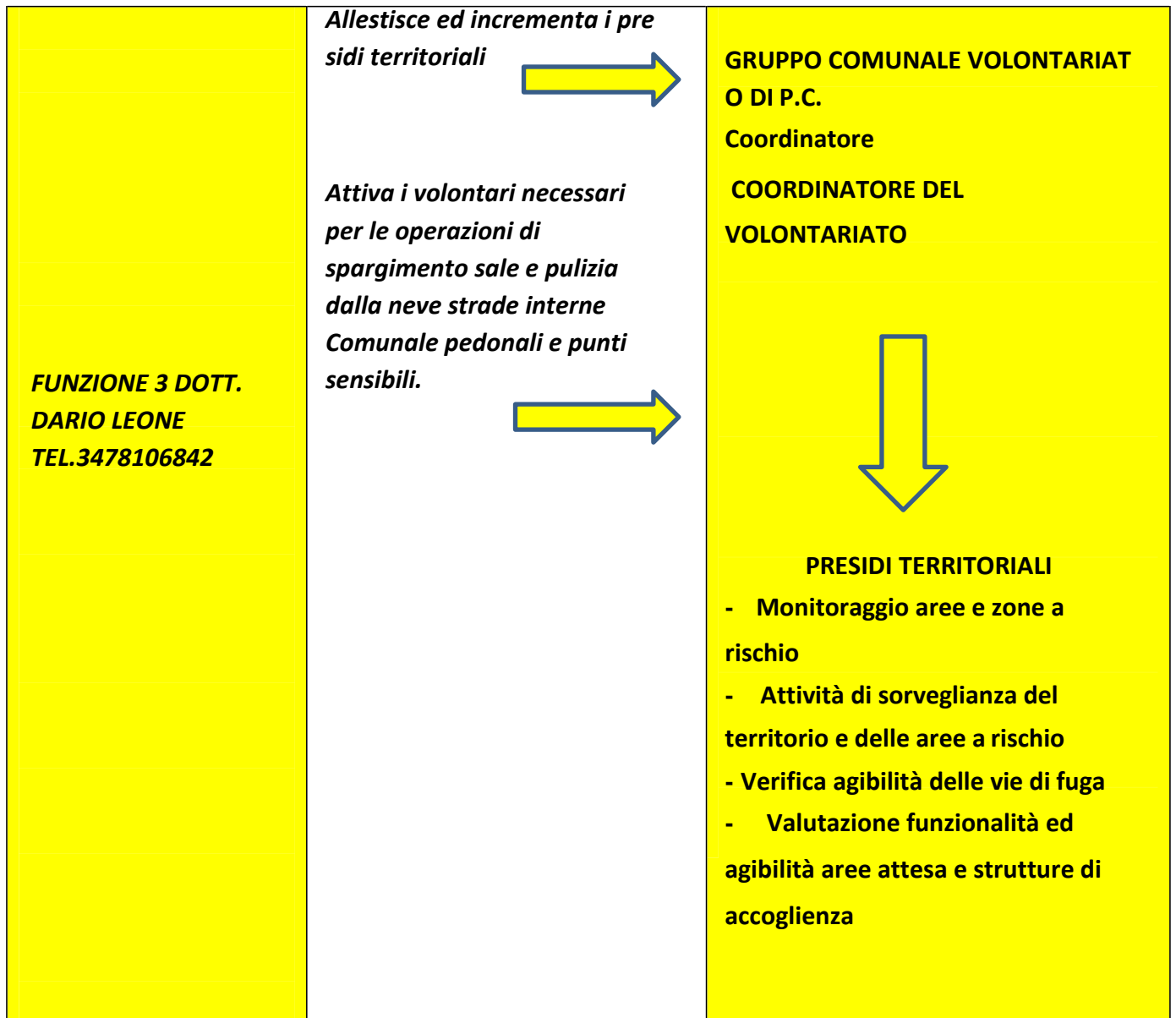
LIVELLO: SA1 ATTENZIONE	Bollettino di vigilanza meteorologica giornaliero per la Regione Lazio con possibilità di formazione di ghiaccio e precipitazioni nevose attese nell'arco delle successive 48 ore
<p>Avviso di formazione di ghiaccio e precipitazioni nevose nell' arco delle successive 48 ore emesso dal CFR e consultabile sul sito Internet della Regione, con criticità moderata sulla/e Zona/e di Allerta di appartenenza del Comune. Conseguente emissione dell'Allertamento del sistema di Protezione Civile Regionale emesso dalla Sala Operativa Regionale che stabilisce la fase di Attenzione sulla/e Zona/e di Allerta di interesse Evento in atto con caratteristiche di ordinaria criticità;</p> <p>- Al superamento delle soglie riferite al sistema di allertamento locale tale da far scattare l'Attenzione</p> <p>- All'aggravarsi della situazione nei punti critici monitorati a vista dai presidi territoriali</p>	

<p>SINDACO DE MEO SALVATORE 3488061400 – 3279898268</p>	<p>Determina il passaggio allo stato di attivazione SA1</p> <p>Contatta i Sindaci dei Comuni Limitrofi</p> <p>Contatta i referenti dei Comuni con cui condivide risorse e i referenti dei comuni limitrofi vicini</p> <p><u>ATTIVA LE FUNZIONI</u></p> <p><u>1 - 3 e 4 DEL C.O.C.</u></p> <p>Attiva le funzioni di supporto N. 1 - 3 e N. 4</p> <p align="center"></p> <p>Eventuale emissione di ordinanza sindacale per l'obbligo di transito con pneumatici da neve o con catene a bordo</p> <p>Informare la Prefettura circa l'evoluzione della situazione</p>	<p align="center"><u>FUNZIONI DI SUPPORTO</u></p> <p>1. Tecnica e di Pianificazione</p> <p>3. Volontariato</p> <p>4. Materiali e Mezzi</p>
--	---	--




**PIANO DI EMERGENZA COMUNALE DI PROTEZIONE CIVILE
COMUNE DI FONDI (LT)**

<p>FUNZIONE 1</p> <p>ARCH. MARTINO DI MARCO TEL.3488621670</p>	<p>CONCORDARE CON IL DIRETTORE DIDATTICO REGIONALE L'ATTUAZIONE DI OGNI INTERVENTO NECESSARIO AD ASSICURARE LA AGIBILITÀ DI CIASCUN ISTITUTO, VALUTANDO ANCHE L'OPPORTUNITÀ DI CHIUSURA DELLE SCUOLE NEI CASI DI MAGGIORE CRITICITÀ.</p>	<ul style="list-style-type: none"> • Prefettura UTG • Provincia • Regione 	
	<p>PREDISPORRE LE ATTIVITÀ TESE A GARANTIRE LA SICUREZZA DELLA CIRCOLAZIONE DI MEZZI PUBBLICI E PRIVATI RACCORDANDOSI CON LE STRUTTURE DI PUBBLICO TRASPORTO (AZIENDE E TAXI) PER LA CONTINUITÀ DEL SERVIZIO.</p>		
	<p>ATTUARE APPROPRIATI INTERVENTI ATTI A MITIGARE LE DIFFICOLTÀ DELLE FASCE SOCIALI PIÙ DEBOLI, CON PARTICOLARE RIGUARDO ALLE PERSONE SOCIALMENTE DEBOLI.</p>		<ul style="list-style-type: none"> - Aziende trasporto pubblico - Taxi pubblici
	<p>ATTIVARE UN COSTANTE FLUSSO INFORMATIVO CON LE ALTRE STRUTTURE DEL SERVIZIO DI PROTEZIONE CIVILE PRESENTI IN ZONA (DISTACCAMENTI VV.FF., ANAS, PROVINCIA, COMUNITÀ MONTANE, FORZE DI POLIZIA, CFS, ASSOCIAZIONI DI VOLONTARIATO, SOCIETÀ EROGATRICI DI SERVIZI ESSENZIALI</p>		<p>GRUPPO COMUNALE VOLONTARIATO DI P.C.</p> <p>Coordinatore</p> <p>COORDINATORE DEL VOLONTARIATO</p>



**PIANO DI EMERGENZA COMUNALE DI PROTEZIONE CIVILE
COMUNE DI FONDI (LT)**


LIVELLO: SA2 PREALLARME	Bollettino di vigilanza meteorologica giornaliero per la Regione Lazio con possibilità di formazione di ghiaccio e precipitazioni nevose attese nell'arco delle successive 48 ore
<p><input type="checkbox"/> Avviso di formazione di ghiaccio e precipitazioni nevose nell' arco delle successive 48 ore emesso dal CFR e consultabile sul sito Internet della Regione, con criticità moderata sulla/e Zona/e di Allerta di appartenenza del Comune. Conseguente emissione dell'Allertamento del sistema di Protezione Civile Regionale emesso dalla Sala Operativa Regionale che stabilisce la fase di Attenzione sulla/e Zona/e di Allerta di interesse Evento in atto con caratteristiche di straordinaria criticità;</p> <p>Al superamento delle soglie riferite al sistema di allertamento locale tale da far scattare preallarme</p> <p align="center">All'aggravarsi della situazione nei punti critici monitorati a vista dai presidi territoriali</p>	

<p>FUNZIONE 9 ONORATO ANTONETTI TEL.3486439205</p>	<p><u>CONVOCA IL C.O.C.</u></p> <p><u>Attiva le funzioni di supporto</u> </p> <p>Convocare nella sede comunale i responsabili delle strutture operative di protezione civile, comprese quelle del volontariato, e delle squadre comunali di intervento.</p> <p>Garantire un controllo continuo delle zone a rischio</p> <p>Stabilire, tramite i Vigili Urbani, opportuni contatti con Vigili del Fuoco, Polizia Stradale, carabinieri, CFS, per la tempestiva chiusura di tratti stradali critici, soggetti a forte innevamento</p> <p>Informare la Prefettura circa l'evoluzione della situazione</p>	<p><u>FUNZIONI DI SUPPORTO</u></p> <ol style="list-style-type: none"> 1. Tecnica e di Pianificazione 2. Sanità, Assistenza Sociale e Veterinaria 3. Volontariato 4. Materiali e Mezzi 5. Servizi Essenziali 6. Censimento danni a persone e cose 7. Strutture operative locali, viabilità 8. Telecomunicazioni 9. Assistenza alla popolazione
---	--	---




**PIANO DI EMERGENZA COMUNALE DI PROTEZIONE CIVILE
COMUNE DI FONDI (LT)**





LIVELLO: SA3 ALLARME	Bollettino di vigilanza meteorologica giornaliero per la Regione Lazio con possibilità di formazione di ghiaccio e precipitazioni nevose attese nell'arco delle successive 48 ore
<p><input type="checkbox"/> Avviso di formazione di ghiaccio e precipitazioni nevose nell' arco delle successive 48 ore emesso dal CFR e consultabile sul sito Internet della Regione, con criticità moderata sulla/e Zona/e di Allerta di appartenenza del Comune. Conseguente emissione dell'Allertamento del sistema di Protezione Civile Regionale emesso dalla Sala Operativa Regionale che stabilisce la fase di Attenzione sulla/e Zona/e di Allerta di interesse Evento in atto con caratteristiche di <u>straordinaria</u> criticità;</p> <p style="text-align: center;">Al superamento delle soglie riferite al sistema di allertamento locale tale da far scattare <u>ALLARME</u></p> <p style="text-align: center;">All'aggravarsi della situazione nei punti critici monitorati a vista dai presidi territoriali</p>	

SINDACO DE MEO SALVATORE 3488061400 – 3279898268	<p>Contatta i Sindaci dei Comuni Limitrofi</p> <p>Contatta i referenti dei Comuni con cui condivide risorse e i referenti dei comuni limitrofi vicini</p> <p><u>CONVOCA IL C.O.C.</u></p> <p>Attiva le funzioni di supporto</p>  <p>Se necessario, emana ordinanze per interventi di somma urgenza e/o evacuazione</p>	<p style="text-align: center;"><u>FUNZIONI DI SUPPORTO</u></p> <ol style="list-style-type: none">1. Tecnica e di Pianificazione2. Sanità, Assistenza Sociale e Veterinaria3. Volontariato4. Materiali e Mezzi5. Servizi Essenziali6. Censimento danni a persone e cose7. Strutture operative locali, viabilità8. Telecomunicazioni9. Assistenza alla popolazione
---	--	--



<p>FUNZIONE 1 ARCH. MARTINO DI MARCO TEL.3488621670</p>	<p>- Mantiene i contatti con </p> <p>-Mantiene i contatti con i responsabili dell'intervento tecnico urgente.</p> <p>- Contatta ed attiva telefonicamente in turnazione il personale della Sala Operativa</p> <p>-VERIFICA COSTANTEMENTE LA DISLOCAZIONE DEI PRESIDII TERRITORIALI</p> <p>Verifica situazione e percorribilità delle strade carrabili e pedonali del Comune</p> <p>- Verifica l'agibilità degli edifici a rischio.</p> <p>- Verifica l'agibilità di stalle e ricovero animali</p>	<ul style="list-style-type: none">• Sindaci dei Comuni limitrofi o appartenenti al COI• Strutture Operative locali• Prefettura UTG• Provincia• Regione <p>- STRUTTURE OPERATIVE LOCALI GRUPPO COMUNALE VOLONTARIATO DI P.C.</p>
--	--	---

<p>FUNZIONE 2 D.SSA GIUSEPPINA ANNA VALERIO TEL.3480514805</p>	<p>- Coordina l'attività delle diverse componenti sanitarie locali</p> <p>- Coordina l'attività delle squadre di volontari presso le abitazioni delle persone non autosufficienti</p> <p>- Coordina l'assistenza sanitaria presso le aree di attesa e di accoglienza</p> <p>- Coordina le attività di messa in sicurezza del patrimonio zootecnico</p>	<p>118</p> <p>ASSOCIAZIONI SOCCORSO SANITARIO</p> <p>ASSOCIAZIONI DI VOLONTARIATO CONVENZIONATE</p> <p>GRUPPO COMUNALE VOLONTARIATO DI P.C. Coordinatore</p> <p>COORDINATORE DEL VOLONTARIATO</p> <p>+ Altre Associazioni di Volontariato</p> <p>GRUPPO COMUNALE VOLONTARIATO DI P.C.</p> <p>+ Altre Associazioni di Volontariato</p> <p>VETERINARI LOCALI</p>
--	--	--

FUNZIONE 3 DOTT. DARIO LEONE TEL.3478106842	<p><u>- Effettua in collaborazione con la Polizia Municipale il monitoraggio delle zone assegnate e la chiusura delle strade</u></p>		GRUPPO COMUNALE VOLONTARIATO DI P.C. Coordinatore
	<p><u>- Provvede allo sgombero della neve</u></p>		
	<p><u>- Rimane a disposizione per eventuali nuove esigenze urgenti</u></p>		GRUPPO COMUNALE VOLONTARIATO DI P.C. Coordinatore COORDINATORE DEL VOLONTARIATO
	<p><u>Mantiene i collegamenti radio con la squadra operativa, la Polizia Municipale e costituisce il punto unico di ricezione delle chiamate dei cittadini (in sala operativa C.O.C.) dando al tempo stesso indicazioni circa la percorribilità delle strade e programmi di interventi.</u></p>		GRUPPO COMUNALE VOLONTARIATO DI P.C. + Altre Associazioni di Volontariato

<p>FUNZIONE 4 MASSIMO SIMONELLI TEL.3480061970</p>	<p>- ATTIVARE LE SQUADRE OPERATIVE CHE SI OCCUPERANNO PRINCIPALMENTE DELLO SPARGIMENTO DEL SALE</p> <p>RIFORNIRE IL MAGAZZINO SULLA BASE DEI CONSUMI E NECESSITÀ</p> <p>ATTIVARE, OVE SE NE RENDA NECESSARIO LE DITTE PRIVATE</p> <p>PREVENTIVAMENTE INDIVIDUATE.</p>	<p>OPERAI COMUNALI</p> <p>GRUPPO COMUNALE VOLONTARIATO DI P.C. Coordinatore COORDINATORE DEL VOLONTARIATO VICE: PAOLUCCI</p> <p>GRUPPO COMUNALE VOLONTARIATO DI P.C. + Altre Associazioni di Volontariato</p> <p>IMPRESE CONVENZIONATE (3)</p>
--	---	---

FUNZIONE 5

**ING. GIANFRANCO
MARIOREZZI
TEL.3480800340**

**- MANTIENE I CONTATTI CON I
RAPPRESENTANTI DEGLI ENTI E
DELLE SOCIETÀ EROGATRICI DI
SERVIZI ESSENZIALI**

**- INVIA SUL TERRITORIO I TECNICI
PER VERIFICARE
LA FUNZIONALITÀ E LA
MESSA IN SICUREZZA
DELLE RETI DEI SERVIZI
COMUNALI.**

**MANTIENE CONTATTI CON IL
DIRIGENTE SCOLASTICO
DAI PLESSI INTERESSATI
DALL'EVENTO**

**- VERIFICA DELLA
EROGAZIONE DEI SERVIZI**



**- VERIFICA DI EVENTUALI
DANNI O INTERRUZIONI**


**- RIPRISTINO DELLA
FUNZIONALITÀ NELLA EROGAZIONE
DEI SERVIZI**

PIANO DI EMERGENZA COMUNALE DI PROTEZIONE CIVILE
COMUNE DI FONDI (LT)

<p>FUNZIONE 6 GEOM. FAUSTO MAGGIACOMO TEL.3488621676</p>	<p>Provvede al censimento della popolazione eventualmente evacuata e di quella presente nelle aree di particolare rischio attraverso una specifica modulistica</p> <p>Provvede al censimento del patrimonio zootecnico</p> <p>Avvia controlli anti sciacallaggio nelle zone evacuate</p>	<p>- ATTIVAZIONE UFFICIO DEMOGRAFICO COMUNALE Con il supporto dei Volontari del Gruppo Comunale di Volontariato di Protezione Civile.</p> <p>- CARABINIERI - CORPO FORESTALE DELLO STATO - VIGILI URBANI</p>
---	--	--

PIANO DI EMERGENZA COMUNALE DI PROTEZIONE CIVILE
COMUNE DI FONDI (LT)

FUNZIONE 7 DOTT. GIUSEPPE ACQUARO TEL.3468856435	- VERIFICA LA PERCORRIBILITÀ DELLE INFRASTRUTTURE VIARIE E DEI PERCORSI ALTERNATIVI 	- POLIZIA MUNICIPALE - CARABINIERI
	- ASSICURA IL CONTROLLO DEL TRAFFICO NELLE AREE INTERESSATE 	- POLIZIA MUNICIPALE - CARABINIERI
	GESTISCE LE AREE DI ATTESA E DI ACCOGLIENZA	- POLIZIA MUNICIPALE - GRUPPO COMUNALE - VOLONTARIATO DI PROTEZIONE CIVILE



<p>FUNZIONE 9 ONORATO ANTONETTI TEL.3486439205</p>	<p>PROVVEDE AD ATTIVARE IL SISTEMA DI ALLARME</p> <p>COORDINA LE ATTIVITÀ DI ASSISTENZA DELLA POPOLAZIONE</p> <p>GARANTISCE LA PRIMA ASSISTENZA E L'INFORMAZIONE</p> <p>GARANTISCE IL TRASPORTO DELLA POPOLAZIONE</p> <p>FORNISCE LE INFORMAZIONI CIRCA L'EVOLUZIONE DEL FENOMENO IN ATTO E LA RISPOSTA DEL SISTEMA DI PROTEZIONE CIVILE</p> <p>GARANTISCE LA DIFFUSIONE DELLE NORME DI COMPORTAMENTO IN RELAZIONE ALLA SITUAZIONE IN ATTO</p>	<p>- GRUPPO COMUNALE DI VOLONTARIATO DI PROTEZIONE CIVILE + Altre Associazioni Volontariato</p> <p>-</p> <p>GRUPPO COMUNALE DI VOLONTARIATO DI PROTEZIONE CIVILE Coordinatore COORDINATORE DEL VOLONTARIATO</p> <p>+ Altre Associazioni Volontariato</p>
---	--	---

EVENTO SISMICO

**L'evento sismico non è prevedibile, per cui in caso di sisma sensibile
l'Amministrazione Comunale entrerà direttamente in stato di allarme.**

PERIODO ORDINARIO

Il periodo ordinario è caratterizzato da attività di monitoraggio e di predisposizione organizzativa per l'attuazione degli interventi in fase di emergenza da parte di ogni responsabile di funzione, in particolare:

- 1) Aggiornare periodicamente i censimenti delle risorse (*aree, strutture, materiali, mezzi, associazioni di volontariato ecc.*),
- 2) Effettuare sopralluoghi nelle aree di attesa, di accoglienza e ammassamento soccorsi,
- 3) Verificare il funzionamento delle apparecchiature radio,
- 4) Organizzare e svolgere esercitazioni,
- 5) Realizzare campagne informative per la popolazione sulle norme di comportamento o in caso di evento sismico.

TUTTE LE ATTIVITA' DAL PUNTO 1) AL PUNTO 5) DEVO ESSERE OBBLIGATORIAMENTE EFFETTUATE CON CADENZA PERIODICA ALMENO SEMESTRALE CON IL SUPPORTO DEL GRUPPO COMUNALE DI VOLONTARIATO DI PROTEZIONE CIVILE E DELLE ALTRE ASSOCIAZIONI CONVENZIONATE

EVENTO SISMICO

SA3 ALLARME

Al verificarsi di un evento sismico SENSIBILE

Al verificarsi di un evento sismico sensibile avvertito chiaramente viene automaticamente attivato lo stato di allarme, con procedure conseguenti alla **convocazione del COC e attivazione di tutte le Funzioni di Supporto.**

Acquisizione dei dati e delle informazioni per definire un quadro, il più completo possibile, della situazione e identificare:


Limiti dell'area coinvolta dall'evento;
Entità dei danni e conseguenze su popolazione, edifici, servizi essenziali, vie di comunicazione, patrimonio culturale;
Analisi di fabbisogni necessità;

Valutazione dell' evento:

Configurare il fenomeno nelle reali dimensioni territoriali;
Definire l'effettiva portata dell'evento per stabilire coordinamento e gestione dei soccorsi.

EVENTO SISMICO

SA3 ALLARME

<p>SINDACO DE MEO SALVATORE 3488061400 – 3279898268</p>	<p>Determina il passaggio allo stato di attivazione SA3</p> <p><u>CONVOCA IL C.O.C. E PRENDE IN CARICO LA GESTIONE DELLE ATTIVITA'</u></p> <p>Attiva le funzioni di supporto </p> <p>Se necessario, emana ordinanze per interventi di somma urgenza e/o evacuazione</p>	<p><u>FUNZIONI DI SUPPORTO</u></p> <ol style="list-style-type: none">1. Tecnica e di Pianificazione2. Sanità, Assistenza Sociale e Veterinaria3. Volontariato4. Materiali e Mezzi5. Servizi Essenziali6. Censimento danni a persone e cose7. Strutture operative locali, viabilità8. Telecomunicazioni
--	--	--

EVENTO SISMICO

SA3 ALLARME

<p>FUNZIONE 1 ARCH. MARTINO DI MARCO TEL.3488621670</p>	<p>- Mantiene i contatti con </p> <p>- ATTIVA IL CENSIMENTO DEI DANNI AI FABBRICATI CIVILI ED ARTIGIANALI </p> <p>- VERIFICA L'AGIBILITA' DELLE STRUTTURE DI ACCOGLIENZA </p> <p>- VERIFICA LO STATO E LA - SITUAZIONE NELLE AREE DI ATTESA </p> <p>VERIFICA LO STATO E LA SITUAZIONE NELLE AREE DI ACCOGLIENZA </p>	<p>Sindaci dei Comuni limitrofi o appartenenti al COI</p> <ul style="list-style-type: none">• Strutture Operative locali• Provincia• Regione <p>- STRUTTURE OPERATIVE LOCALI</p> <p>- GRUPPO COMUNALE VOLONTARIATO DI P.C.</p> <p>- VIGILI URBANI</p> <p>- VIGILI DEL FUOCO</p> <p>- CARABINIERI</p> <p>- CORPO FORESTALE STATO</p> <p>ASSOCIAZIONI DI VOLONTARIATO LOCALI E CONVENZIONATE</p>
--	--	--

EVENTO SISMICO

SA3 ALLARME

FUNZIONE 2
D.SSA
GIUSEPPINA
ANNA VALERIO
TEL.3480514805

Coordina l'attività delle diverse componenti sanitarie locali



- Assicura l'assistenza sanitaria e psicologica agli evacuati



Coordina l'attività delle squadre di volontari presso le persone non autosufficienti




Coordina l'assistenza sanitaria presso le aree di attesa e di accoglienza



+ Altre Associazioni di

- Coordina le attività di messa in sicurezza del patrimonio zootecnico



118

ASSOCIAZIONI SOCCORSO SANITARIO

ASSOCIAZIONI DI VOLONTARIATO CONVENZIONATE

GRUPPO COMUNALE VOLONTARIATO DI P.C.

Volontariato
GRUPPO COMUNALE VOLONTARIATO DI P.C.

+ Altre Associazioni di Volontariato

VETERINARI LOCALI

EVENTO SISMICO

SA3 ALLARME

FUNZIONE 3

DOTT. DARIO LEONE
TEL.3478106842

- DISPONE L'INVIO DI
VOLONTARI PER IL SUPPORTO
ALLE ATTIVITÀ DELLE STRUTTURE
OPERATIVE



**GRUPPO COMUNALE VOLONTARIA
TO DI P.C.**

Coordinatore

COORDINATORE DEL VOLONTARIATO

**+ Altre Associazioni di
Volontariato**

PREDISPONE ED INVIA IL
PERSONALE NECESSARIO
AD ASSICURARE
L'ASSISTENZA ALLA
POPOLAZIONE PRESSO LE
AREE DI ACCOGLIENZA E
DI ATTESA



**GRUPPO COMUNALE
VOLONTARIATO DI P.C.**

Coordinatore

**+ Altre Associazioni di
Volontariato**

EVENTO SISMICO

SA3 ALLARME

	INVIA MEZZI	MATERIALI NECESSARI	E AD	
FUNZIONE 4 MASSIMO SIMONELLI TEL.3480061970	ASSICURARE L'ASSISTENZA ALLA POPOLAZIONE PRESSO LE AREE DI ATTESA ED I CENTRI DI ACCOGLIENZA			GRUPPO COMUNALE VOLONTARIATO + Altre Associazioni di Volontariato
	COORDINA IL PRONTO INTERVENTO DELLE IMPRESE CONVENZIONATE			IMPRESE CONVENZIONATE
	COORDINA LA SISTEMAZIONE PRESSO LE AREE DI ACCOGLIENZA DEI MATERIALI FORNITI DALLA REGIONE, PREFETTURA UTG, PROVINCIA.			GRUPPO COMUNALE VOLONTARIATO DI P.C. + Altre Associazioni di Volontariato

EVENTO SISMICO

SA3 ALLARME

FUNZIONE 5 ING.
GIANFRANCO
MARIOREZZI
TEL.3480800340

-
MANTIENE I CONTATTI CON I
RAPPRESENTANTI DEGLI ENTI
E DELLE
SOCIETÀ EROGATRICI DI SERVIZI ESSENZIALI

- INVIA SUL TERRITORIO I
TECNICI PER VERIFICARE
LA FUNZIONALITÀ E LA
MESSA IN SICUREZZA
DELLE RETI DEI SERVIZI
COMUNALI.

-
VERIFICA DELLA EROGAZIONE DEI S

-
VERIFICA DI EVENTUALI DANNI O IN

- RIPRISTINO DELLA
FUNZIONALITÀ NELLA
EROGAZIONE DEI SERVIZI



FUNZIONE 6 GEOM. FAUSTO MAGGIACOMO TEL.3488621676	<p>Provvede al censimento della popolazione evacuata e di quella presente nelle aree di attesa e di accoglienza attraverso una specifica modulistica</p> <p></p>	<p>- ATTIVAZIONE UFFICIO DEMOGRAFICO COMUNALE Con il supporto dei Volontari del Gruppo Comunale di Volontariato di Protezione Civile.</p>
	<p>Accerta l'avvenuta completa evacuazione delle aree a rischio</p> <p></p>	<p>STRUTTURE OPERATIVE VIGILI DEL FUOCO</p>
	<p>Avvia controlli anti sciacallaggio nelle zone evacuate</p> <p></p>	<p>- CARABINIERI - CORPO FORESTALE DELLO STATO - VIGILI URBANI</p>



FUNZIONE 7 DOTT. GIUSEPPE ACQUARO TEL.3468856435	- VERIFICA LA PERCORRIBILITÀ DELLE INFRASTRUTTURE VIARIE E DEI PERCORSI ALTERNATIVI	- POLIZIA MUNICIPALE - CARABINIERI
	- ASSICURA IL CONTROLLO DEL TRAFFICO NELLE AREE INTERESSATE	- POLIZIA MUNICIPALE - CARABINIERI
	- GESTISCE LE AREE DI ATTESA E DI ACCOGLIENZA	- POLIZIA MUNICIPALE - GRUPPO COMUNALE VO LONTARIATO DI PROTEZIONE CIVILE

EVENTO SISMICO

SA3 ALLARME



EVENTO SISMICO

SA3 ALLARME

**FUNZIONE 9
ONORATO
ANTONETTI
TEL.3486439205**

**COORDINA LE ATTIVITÀ DI
EVACUAZIONE DELLA
POPOLAZIONE DALLE
AREE A RISCHIO**

**GARANTISCE LA PRIMA
ASSISTENZA E
L'INFORMAZIONE NELLE
AREE DI ATTESA**

**GARANTISCE IL TRASPORTO D
ELLA POPOLAZIONE VERSO LE
AREE DI ACCOGLIENZA**

**GARANTISCE
L'ASSISTENZA ALLA POPOLAZIONE
NELLE AREE DI ATTESA E NELLE**

AREE DI ACCOGLIENZA

**PROVVEDE AL
RICONGIUNGIMENTO DEL
LE FAMIGLIE**

**FORNISCE LE INFORMAZIONI
CIRCA LA RISPOSTA DEL
SISTEMA DI PROTEZIONE CIVILE**

**GRUPPO COMUNALE DI
VOLONTARIATO DI PROTEZIONE
COORDINATORE DEL
VOLONTARIATO
+ Altre Associazioni
Volontariato**


**GRUPPO COMUNALE DI
VOLONTARIATO DI PROTEZIONE
+ Altre Associazioni
Volontariato**

6.2.1 RISCHIO INCENDIODI INTERFACCIA

LIVELLO: SA0 PR EALLERTA	EVENTO INCENDIO INTERFACCIA
-----------------------------	------------------------------------

Nel periodo di campagna A.I.B. DAL 15 GIUGNO AL 30 SETTEMBRE

Bollettino di previsione nazionale incendi boschivi con pericolosità media In caso di incendio boschivo in atto nel territorio comunale





SINDACO DE MEO SALVATORE 3488061400 – 3279898268	Determina il passaggio allo stato di attivazione SA0 Contatta i Sindaci dei Comuni Limitrofi Contatta i referenti dei Comuni con cui condivide risorse e i referenti dei comuni limitrofi vicini <u>INDIVIDUA REFERENTI</u>  Stipula convenzioni con imprese locali per il pronto intervento in emergenza	PRESIDI DI AVVISTAMENTO TERRITORIALI SQUADRE A.I.B.
---	---	--

LIVELLO: SA1 ATTENZIONE	EVENTO INCENDIO INTERFACCIA
----------------------------	------------------------------------

Nel periodo di campagna A.I.B. DAL 15 GIUGNO AL 30 SETTEMBRE

Bollettino di previsione nazionale incendi boschivi con pericolosità media In caso di incendio boschivo in atto nel territorio comunale

SINDACO DE MEO SALVATORE 3488061400 – 3279898268	<p>Determina il passaggio allo stato di attivazione SA1</p> <p>Contatta i Sindaci dei Comuni Limitrofi</p> <p>Contatta i referenti dei Comuni con cui condivide risorse e i referenti dei comuni limitrofi vicini.</p> <p>ATTIVA REFERENTE <u>FUNZIONE 1</u></p> <p>ATTIVA E DISPONE L'INVIO DI <u>SQUADRE A.I.B. DI SPEGNIMENTO</u></p>	<p>PRESIDI DI AVVISTAMENTO TERRITORIALI</p> <p>SQUADRE A.I.B.</p> <p>GRUPPO COMUNALE DI VOLONTARIATO DI PROTEZIONE CIVILE.</p>
---	---	---

<p>FUNZIONE 1 ARCH. MARTINO DI MARCO TEL.3488621670</p>	<p>Stabilisce e mantiene contatti con</p> <p style="text-align: right;"></p>	<p>Sindaci dei comuni limitrofi o eventualmente appartenenti al COI</p> <ul style="list-style-type: none"> - Strutture Operative locali - Prefettura UTG - Provincia - Regione
	<p>Stabilisce e mantiene contatti con</p> <p style="text-align: right;"></p>	<p>Gestori di servizi essenziali (società elettriche, gas, acquedotto, rifiuti, telefoniche...)</p>
	<p>Mantiene i contatti e acquisisce maggiori informazioni su:</p> <p><u>Propagazione dell'incendio verso le zone d'interfaccia</u></p> <p><u>Stato della viabilità nell'area interessata dall'evento</u></p> <p><u>Stato dei servizi nell'area interessata dall'evento</u></p> <p><u>Misure di interdizione dell'area interessata dall'evento</u></p> <p><u>Interventi necessari con le strutture locali di:</u></p>	<p>Polizia Municipale</p> <p>Forze dell'ordine</p> <p>Vigili del Fuoco</p> <p>Guardia di Finanza</p> <p>Corpo forestale dello stato</p>
	<p style="text-align: right;"></p>	<p>DOS (Direttore delle Operazioni di Spegnimento)</p> <p><u>Polizia Municipale</u></p>
	<p>Stabilisce un contatto con i responsabili dell'intervento tecnico urgente</p> <p style="text-align: right;"></p>	<p>Misure di protezione della popolazione e di interdizione dell'area interessata</p>
	<p>Comunica il passaggio allo stato di attivazione SA0</p>	<p>GRUPPO COMUNALE VOLONTARIATO DI P.C.</p> <p>Coordinatore</p> <p>COORDINATORE DEL VOLONTARIATO</p>

	<p>Annota e controfirma orario e contenuto delle comunicazioni ricevute ed effettuate</p> <p>Consulta i capitoli, la cartografia e le tavole degli Scenari predefiniti e dei Piani di emergenza</p> <p>Verifica la presenza di eventuali manifestazioni che comportino concentrazione straordinaria di popolazione nelle 48 ore successive e ne dà comunicazione al sindaco. Nello specifico:</p> <ul style="list-style-type: none">- mercatini ambulanti- feste di piazza- manifestazioni sportive <p><u>CONTATTA I RESPONSABILI DELLE FUNZIONI DI SUPPORTO, ANCHE SE NON ANCORA ISTITUITO IL COC, PER VERIFICARNE L'EFFETTIVA DISPONIBILITÀ E PREVEDERE EVENTUALI SOSTITUZIONI, SE NECESSARIO.</u></p> <p>Aggiorna il censimento della popolazione presente nelle aree a Rischio.</p> <p>Individua la dislocazione della popolazione con ridotta autonomia (anziani, disabili, bambini)</p>	<p>GRUPPO COMUNALE VOLONTARIATO DI P.C. COORDINATORE DEL</p>
--	--	---












LIVELLO: SA2 PREALLARME	EVENTO INCENDIO INTERFACCIA IN CASO DI INCENDIO BOSCHIVO IN ATTO NEL TERRITORIO COMUNALE, CON SICURA PROPAGAZIONE VERSO LE ZONE DI INTERFACCIA (SECONDO LE VALUTAZIONI DEL DOS)
----------------------------	---

Nel periodo di campagna A.I.B. DAL 15 GIUGNO AL 30 SETTEMBRE







Bollettino di previsione nazionale incendi boschivi con pericolosità media In caso di incendio boschivo in atto nel territorio comunale

SINDACO DE MEO SALVATORE 3488061400 – 3279898268	Determina il passaggio allo stato di attivazione SA2 Contatta i Sindaci dei Comuni Limitrofi ed i referenti dei Comuni con cui condivide risorse. CONVOCA IL C.O.C. E ATTIVA LE FUNZIONI DI SUPPORTO Valuta le ulteriori strutture da contattare. Se necessario, emana ordinanze per interventi di somma urgenza	<u>FUNZIONI DI SUPPORTO</u> 1. Tecnica e di Pianificazione 2. Sanità, Assistenza Sociale e Veterinaria 3. Volontariato 4. Materiali e Mezzi 5. Servizi Essenziali 6. Censimento danni a persone e cose 7. Strutture operative locali, viabilità 8. Telecomunicazioni 9. Assistenza alla popolazione
---	--	---

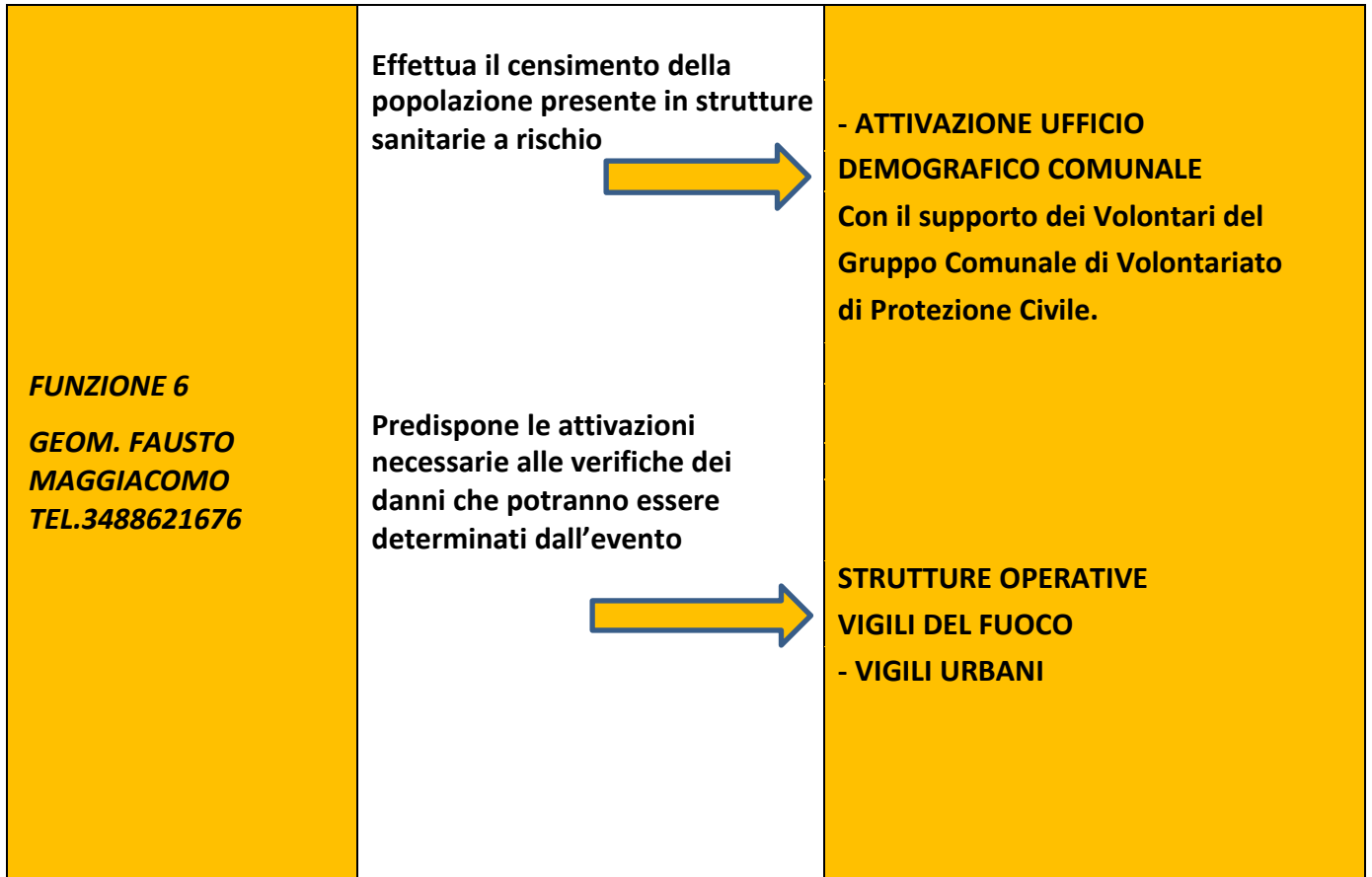
<p>FUNZIONE 1 ARCH. MARTINO DI MARCO TEL.3488621670</p>	<p>Mantiene i contatti con</p> <p></p>	<p>Sindaci dei comuni limitrofi o eventualmente appartenenti al COI</p> <ul style="list-style-type: none">- Strutture Operative locali- Prefettura UTG- Provincia- Regione
	<p>Mantiene i contatti con i responsabili dell'intervento tecnico urgente</p>	
	<p>Mantiene i contatti con</p> <p></p>	<p>Gestori di servizi essenziali (società elettriche, gas, acquedotto, rifiuti, telefoniche...)</p>
	<p><u>Mantiene i contatti e acquisisce</u></p> <p><u>maggiori informazioni su:</u></p> <p><u>Propagazione dell'incendio verso le zone d'interfaccia</u></p>	
	<p><u>Stato della viabilità nell'area interessata dall'evento</u></p>	
	<p><u>Stato dei servizi nell'area interessata dall'evento</u></p>	
	<p><u>Misure di interdizione dell'area interessata dall'evento</u></p>	<p><u>DOS (Direttore delle Operazioni di Spegnimento.</u></p> <p>Polizia Municipale Forze dell'ordine Vigili del Fuoco Guardia di Finanza Corpo forestale dello stato</p>
	<p><u>Interventi necessari con le strutture locali di:</u></p> <p></p>	
	<p>Consulta i capitoli, la cartografia e le tavole degli Scenari predefiniti e dei Piani di emergenza</p>	<p>Misure di protezione della popolazione e di interdizione dell'area interessata</p>
	<p>Raccorda l'attività delle diverse componenti tecniche al fine di seguire l'evoluzione dell'evento</p>	
<p>Provvede all'aggiornamento dello scenario di evento sulla base delle osservazioni dei Presidi Territoriali</p>	<p>GRUPPO COMUNALE VOLONTARIATO DI P.C.</p>	




<p>FUNZIONE 2 D.SSA GIUSEPPINA ANNA VALERIO TEL.3480514805</p>	<p>- Mantiene i contatti le strutture sanitarie locali</p> <p align="center"></p>	<p>118 ASSOCIAZIONI SOCCORSO SANITARIO</p>
	<p>- Individua le strutture sanitarie a rischio in cui sono presenti pazienti gravi</p> <p align="center"></p>	<p>ASSOCIAZIONI DI VOLONTARIATO CONVENZIONATE</p>
	<p>- Verifica la disponibilità delle strutture deputate ad accogliere i pazienti in trasferimento</p> <p align="center"></p>	<p>STRUTTURE DI ACCOGLIENZA</p>
	<p>- Individua, tramite indicazioni delle A.S.L., le abitazioni a rischio in cui sono presenti persone non autosufficienti</p> <p align="center"></p>	<p>GRUPPO COMUNALE VOLONTARIATO DI P.C. Coordinatore</p>
	<p>- Attiva i volontari necessari per il trasporto di persone non autosufficienti</p> <p align="center"></p>	<p>COORDINATORE DEL VOLONTARIATO + Altre Associazioni di Volontariato</p>
	<p>- Predisporre ed invia uomini e mezzi necessari alla messa in sicurezza zootecnica delle aree a rischio.</p> <p align="center"></p>	<p>GRUPPO COMUNALE VOLONTARIATO DI P.C. + Altre Associazioni di Volontariato VETERINARI LOCALI</p>

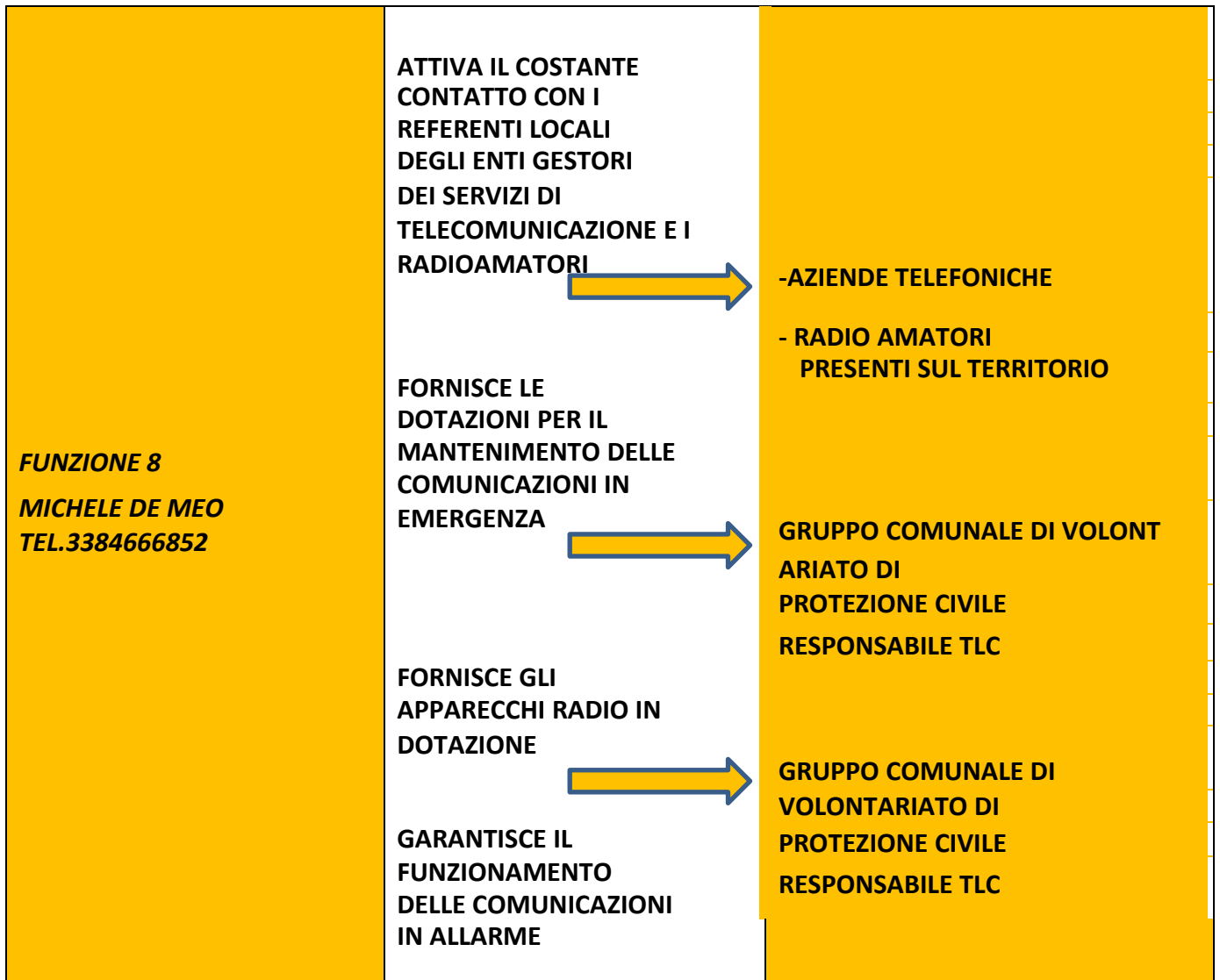


FUNZIONE 4 MASSIMO SIMONELLI TEL.3480061970	Verifica le esigenze e le disponibilità di materiali e mezzi necessari all'assistenza alla popolazione 	GRUPPO COMUNALE VOLONTARIATO DI P.C. COORDINATORE DEL VOLONTARIATO + Altre Associazioni di Volontariato
	Verifica l'effettiva disponibilità delle aree di emergenza, con particolare riguardo alle aree di accoglienza per la popolazione 	GRUPPO COMUNALE VOLONTARIATO DI P.C. + Altre Associazioni di Volontariato
	Predisporre ed effettuare il posizionamento degli uomini e dei mezzi presso i cancelli individuati per vigilare sul corretto deflusso del traffico 	GRUPPO COMUNALE VOLONTARIATO DI P.C. + Altre Associazioni di Volontariato
	Predisporre ed effettuare il posizionamento degli uomini e dei mezzi per il trasporto della popolazione nelle aree di accoglienza 	GRUPPO COMUNALE VOLONTARIATO DI P.C. + Altre Associazioni di Volontariato
	Predisporre le squadre per la vigilanza degli edifici che possono essere evacuati 	GRUPPO COMUNALE VOLONTARIATO DI P.C. + Altre Associazioni di Volontariato
	Mantiene i contatti con le imprese convenzionate per il pronto intervento in emergenza. 	IMPRESE CONVENZIONATE

<p>FUNZIONE 5 ING. GIANFRANCO MARIORENI TEL.3480800340</p>	<p>MANTIENE I CONTATTI CON I RAPPRESENTANTI DEGLI ENTI E DELLE SOCIETÀ EROGATRICI DI SERVIZI ESSENZIALI</p> <p>- INVIA SUL TERRITORIO I TECNICI PER VERIFICARE LA FUNZIONALITÀ E LA MESSA IN SICUREZZA DELLE RETI DEI SERVIZI COMUNALI.</p>	<p>- VERIFICA DELLA EROGAZIONE DEI SERVIZI</p> <p>- VERIFICA DI EVENTUALI DANNI O INTERRUZIONI</p> <p>- RIPRISTINO DELLA FUNZIONALITÀ NELLA EROGAZIONE DEI SERVIZI</p>
--	---	---



FUNZIONE 7 DOTT. GIUSEPPE ACQUARO TEL.3468856435	- VERIFICA LA PERCORRIBILITÀ DELLE INFRASTRUTTURE VIARIE E DEI PERCORSI ALTERNATIVI		- POLIZIA MUNICIPALE
	DISPONE L'EVENTUALE CHIUSURA DI INFRASTRUTTURE VIARIE E INDIVIDUA PERCORSI ALTERNATIVI		- POLIZIA MUNICIPALE
	ASSICURA IL CONTROLLO DEL TRAFFICO DA E PER LE ZONE INTERESSATE DAGLI EVENTI PREVISTI O GIÀ IN ATTO		- POLIZIA MUNICIPALE
	INDIVIDUA LE VIE PREFERENZIALI PER IL SOCCORSO INDIVIDUA LE VIE PREFE RENZIALI PER L'EVACUAZIONE		- GRUPPO COMUNALE VOLONTARIATO DI PROTEZIONE CIVILE




**PIANO DI EMERGENZA COMUNALE DI PROTEZIONE CIVILE
COMUNE DI FONDI (LT)**

<p>FUNZIONE 9 ONORATO ANTONETTI TEL.3486439205</p>	<p>VERIFICA LA DISPONIBILITÀ DELLE STRUTTURE RICETTIVE NELLA ZONA</p> <p>ALLERTA LE ASSOCIAZIONI DI VOLONTARIATO INDIVIDUATE PER IL TRASPORTO, ASSISTENZA, ALLA POPOLAZIONE</p> <p>PRESENTE NELLE AREE NELLE STRUTTURE SANITARIE E NELLE ABITAZIONI IN CUI SONO PRESENTI MALATI GRAVI</p>	<p>GRUPPO COMUNALE DI VOLONTARIATO DI PROTEZIONE CIVILE COORDINATORE DEL VOLONTARIATO</p> <p>+ Altre Associazioni di Volontariato</p>
	<p>VERIFICA LA FUNZIONALITÀ DEI SISTEMI DI ALLARME PREDISPOSTI PER GLI AVVISI ALLA POPOLAZIONE</p>	<p>- GRUPPO COMUNALE DI VOLONTARIATO DI PROTEZIONE CIVILE + Altre Associazioni di Volontariato</p>
	<p>ALLERTA LE SQUADRE INDIVIDUATE PER LA DIRAMAZIONE DEI MESSAGGI DI ALLARME ALLA POPOLAZIONE CON EVENTUALI INDICAZIONI DEGLI ITINERARI DI AFFLUSSO E DEFLUSSO</p>	<p>- GRUPPO COMUNALE DI VOLONTARIATO DI PROTEZIONE CIVILE + Altre Associazioni di Volontariato</p>

EVENTO INCENDIO D'INTERFACCIA

SA3 ALLARME

L' INCENDIO BOSCHIVO RAGGIUNGE LA ZONA DI INTERFACCIA


<p>SINDACO DE MEO SALVATORE 3488061400 – 3279898268</p>	<p>Determina il passaggio allo stato di attivazione SA3</p> <p><u>Se non ancora fatto nelle fasi precedenti: CONVOCA IL C.O.C. E PRENDE IN CARICO LA GESTIONE DELLE ATTIVITA'</u></p> <p>Attiva le funzioni di supporto non ancora attivate:</p>  <p>Se necessario, emana ordinanze per interventi di somma urgenza e/o evacuazione</p>	<p><u>FUNZIONI DI SUPPORTO</u></p> <ol style="list-style-type: none">1. Tecnica e di Pianificazione2. Sanità, Assistenza Sociale e Veterinaria3. Volontariato4. Materiali e Mezzi5. Servizi Essenziali6. Censimento danni a persone e cose7. Strutture operative locali, viabilità8. Telecomunicazioni9. Assistenza alla popolazione
--	--	---


EVENTO INCENDIO D'INTERFACCIA


SA3 ALLARME

FUNZIONE 1
ARCH. MARTINO DI
MARCO
TEL.3488621670

- Mantiene i contatti con 

Mantiene contatti con i responsa-
bili dell'intervento
tecnico urgente 

-
Contatta ed attiva telefonicame
personale della Sala Operativa
(se esistente) fuori servizio 

- Verifica costantemente la
dislocazione dei Presidi
Territoriali 

- Sindaci dei Comuni limitrofi o appartenenti al COI
- Strutture Operative locali
- Prefettura UTG
- Provincia
- Regione

- STRUTTURE OPERATIVE LOCALI

- GRUPPO COMUNALE VOLONTARIA

- VIGILI URBANI

- VIGILI DEL FUOCO

- CARABINIERI

- CORPO FORESTALE STATO

ASSOCIAZIONI DI VOLONTARIATO

LOCALI E
CONVENZIONATE

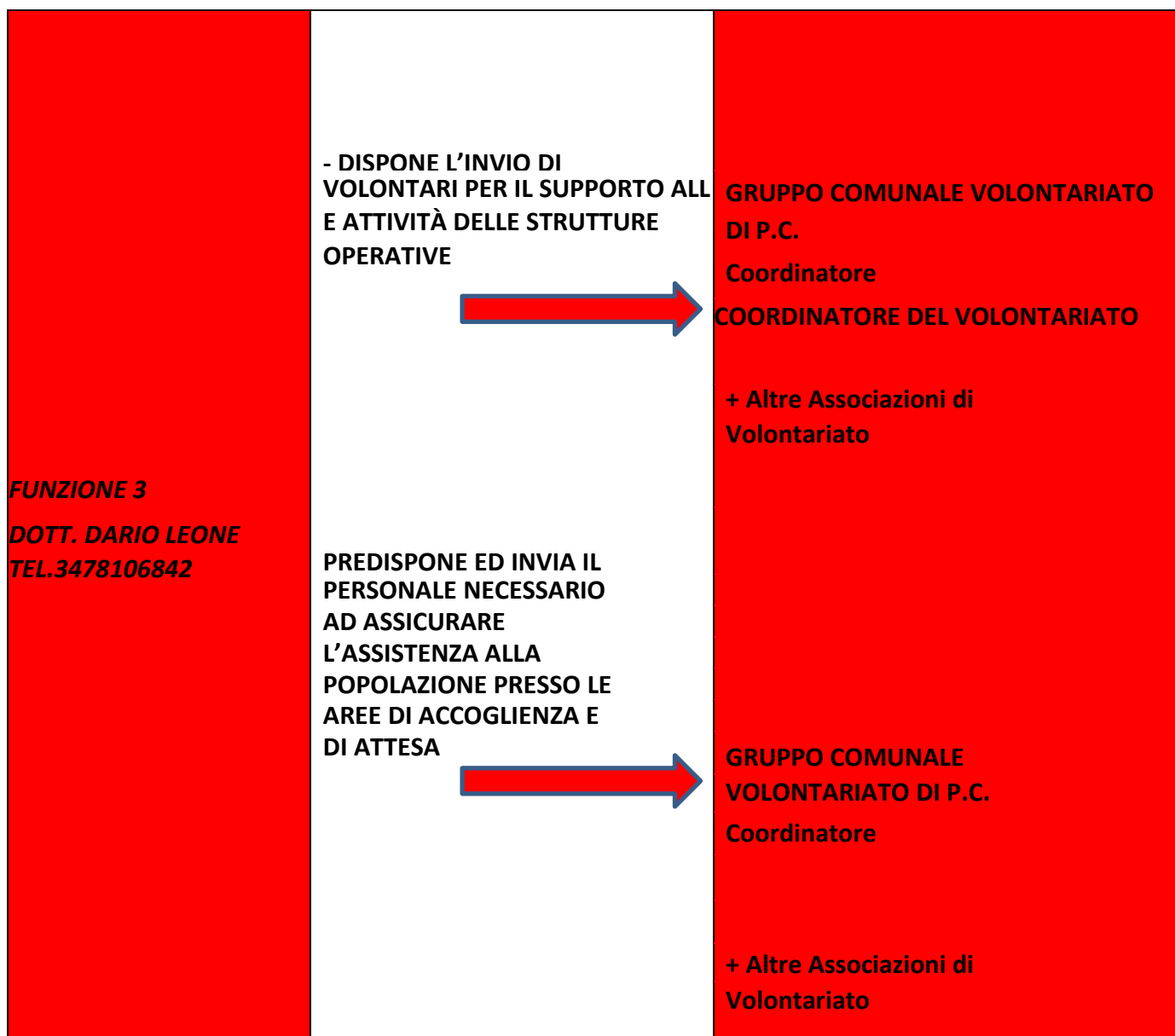
EVENTO INCENDIO D'INTERFACCIA

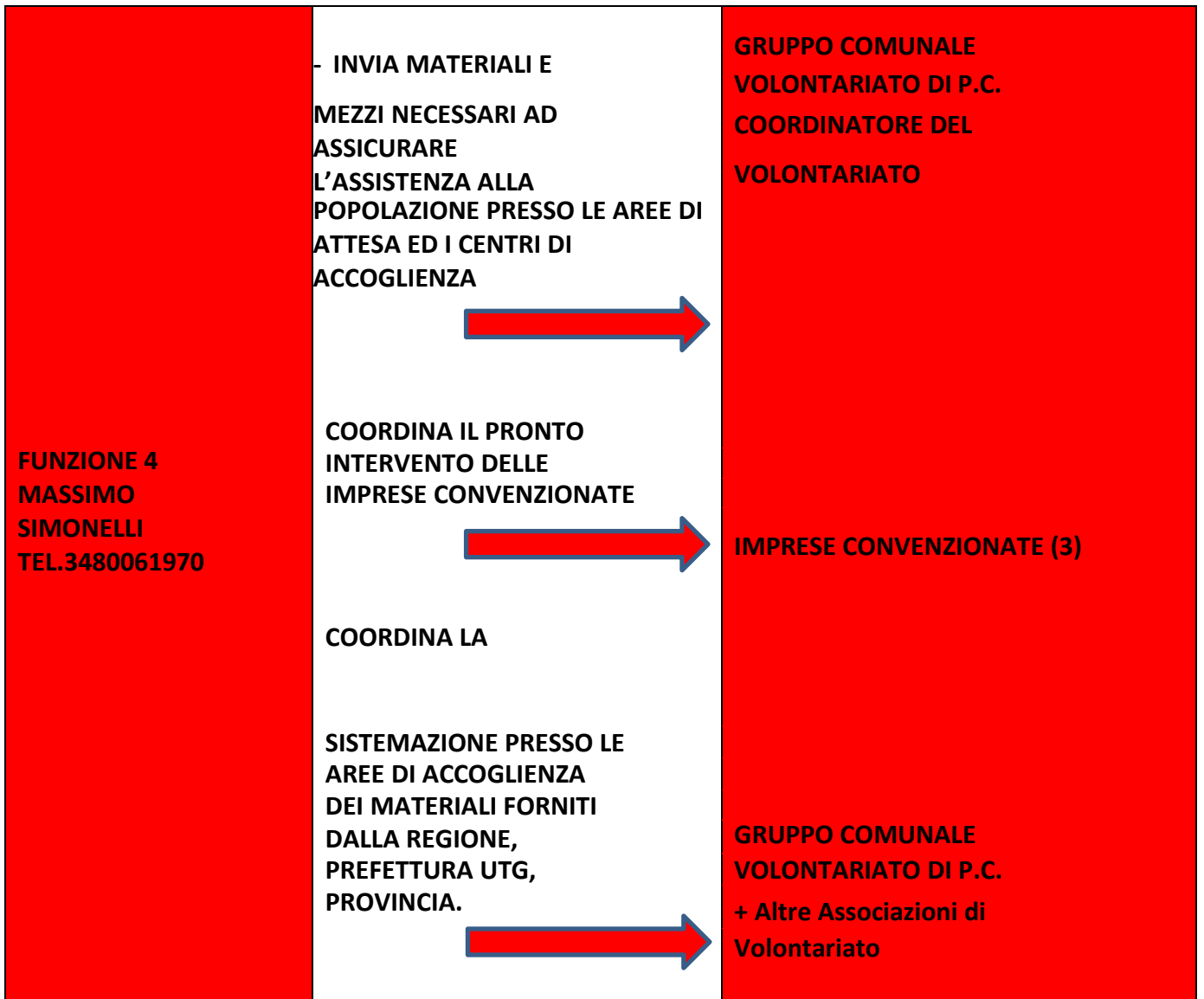
SA3 ALLARME

FUNZIONE 2 D.SSA GIUSEPPINA ANNA VALERIO TEL.3480514805	<p>- Coordina l'attività delle diverse componenti sanitarie locali</p> 	118 ASSOCIAZIONI SOCCORSO SANITARIO
	<p>- Assicura l'assistenza sanitaria e psicologica agli evacuati</p> 	ASSOCIAZIONI DI VOLONTARIATO CONVENZIONATE
	<p>- Coordina l'attività delle squadre di volontari presso le persone non autosufficienti</p> 	GRUPPO COMUNALE VOLONTARIATO DI P.C.
	<p>- Coordina l'assistenza attesa e di accoglienza + Altre Associazioni di Volontariato</p> 	GRUPPO COMUNALE VOLONTARIATO DI P.C. + Altre Associazioni di Volontariato
	<p>- Coordina le attività di messa in sicurezza del patrimonio zootecnico</p> 	VETERINARI LOCALI

EVENTO INCENDIO D'INTERFACCIA

SA3 ALLARME








EVENTO INCENDIO D'INTERFACCIA




SA3 ALLARME

<p>FUNZIONE 5 ING. GIANFRANCO MARIOREZZI TEL.3480800340</p>	<p>MANTIENE I CONTATTI CON I RAPPRESENTANTI DEGLI ENTI E DELLE SOCIETÀ EROGATRICI DI SERVIZI ESSENZIALI</p> <p>- INVIA SUL TERRITORIO I TECNICI PER VERIFICARE LA FUNZIONALITÀ E LA MESSA IN SICUREZZA DELLE RETI DEI SERVIZI COMUNALI.</p>	<p>- VERIFICA DELLA EROGAZIONE DEI SERVIZI</p> <p>- VERIFICA DI EVENTUALI DANNI O INTERRUZIONI</p> <p>- RIPRISTINO DELLA FUNZIONALITÀ NELLA EROGAZIONE DEI SERVIZI</p>
--	---	---



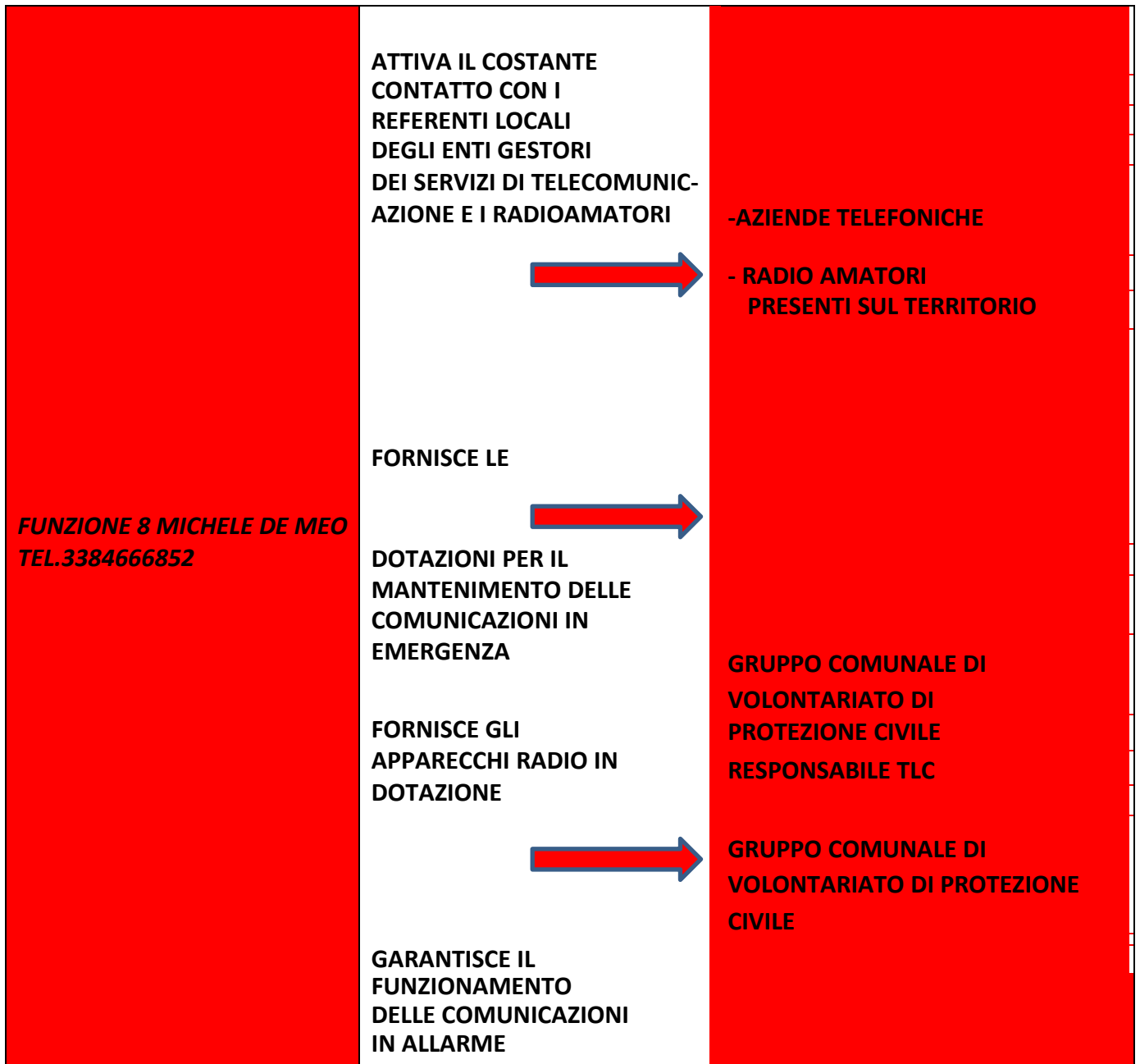
FUNZIONE 6 GEOM. FAUSTO MAGGIACOMO TEL.3488621676	<p>Provvede al censimento della popolazione evacuata e di quella presente nelle aree di attesa e di accoglienza attraverso una specifica modulistica</p> <p></p>	<p>-ATTIVAZIONE UFFICIO DEMOGRAFICO COMUNALE Con il supporto dei Volontari del Gruppo Comunale di Volontariato di Protezione Civile.</p>
	<p>Accerta l'avvenuta completa evacuazione delle aree a rischio</p> <p></p>	<p>STRUTTURE OPERATIVE VIGILI DEL FUOCO</p>
	<p>Avvia controlli anti sciacallaggio nelle zone evacuate</p> <p></p>	<p>- CARABINIERI - CORPO FORESTALE DELLO STATO - VIGILI URBANI</p>



FUNZIONE 7 DOTT. GIUSEPPE ACQUARO TEL.3468856435	- VERIFICA LA PERCORRIBILITÀ DELLE INFRASTRUTTURE VIARIE E DEI PERCORSI ALTERNATIVI		- POLIZIA MUNICIPALE - CARABINIERI
	- ASSICURA IL CONTROLLO DEL TRAFFICO NELLE AREE INTERESSATE		- POLIZIA MUNICIPALE - CARABINIERI
	GESTISCE LE AREE DI ATTESA E DI ACCOGLIENZA		- POLIZIA MUNICIPALE - GRUPPO COMUNALE VOLONTARIATO DI PROTEZIONE CIVILE

EVENTO INCENDIO D'INTERFACCIA

SA3 ALLARME



EVENTO INCENDIO D'INTERFACCIA

SA3 ALLARME

**FUNZIONE 9
ONORATO
ANTONETTI
TEL.3486439205**

**PROVVEDE AD ATTIVARE
IL SISTEMA DI ALLARME
COORDINA LE ATTIVITÀ DI
EVACUAZIONE DELLA
POPOLAZIONE DALLE
AREE A RISCHIO**

**GARANTISCE LA PRIMA
ASSISTENZA E L'INFORMAZIONE
NELLE AREE DI ATTESA**

**GARANTISCE IL TRASPORTO
DELLA POPOLAZIONE VERSO LE
AREE DI ACCOGLIENZA**

**GARANTISCE
L'ASSISTENZA ALLA
POPOLAZIONE NELLE
AREE DI ATTESA E NELLE AREE DI
ACCOGLIENZA**

**PROVVEDE AL
RICONGIUNGIMENTO DELLE
FAMIGLIE**

**FORNISCE LE
INFORMAZIONI CIRCA LA
RISPOSTA DEL SISTEMA DI
PROTEZIONE CIVILE**

**- GRUPPO COMUNALE DI
VOLONTARIATO DI PROTEZIONE
CIVILE
COORDINATORE DEL
VOLONTARIATO
+ Altre Associazioni Volontariato**

**- GRUPPO COMUNALE DI
VOLONTARIATO DI PROTEZIONE
CIVILE
+ Altre Associazioni
Volontariato**